



Общество с ограниченной ответственностью
«МЕРИДИАН-ГЕО»

**ДОКУМЕНТАЦИЯ ПО ПЛАНИРОВКЕ ТЕРРИТОРИИ
(ПРОЕКТ МЕЖЕВАНИЯ ТЕРРИТОРИИ) ПО ОБЪЕКТУ:
«СТРОИТЕЛЬСТВО ГРУНТОВОЙ ДОРОГИ К АРЕНДОВАННЫМ
КВАРТАЛАМ ПО ДОГОВОРУ АРЕНДЫ №1 ОТ 30.06.2008 ГОДА
ПО ЗАГОТОВКЕ ДРЕВЕСИНЫ», РАСПОЛОЖЕННОЙ В
КВАРТАЛЕ № 241 КУРАТОВСКОГО УЧАСТКОВОГО
ЛЕСНИЧЕСТВА ГУ «СЫСОЛЬСКОЕ ЛЕСНИЧЕСТВО»
НА ТЕРРИТОРИИ МО СП «ВИЗИНДОР» В СЫСОЛЬСКОМ
РАЙОНЕ РЕСПУБЛИКИ КОМИ**

**Книга 1
Проект межевания территории.
Основная часть**

Договор подряда от 14.01.2020 № 200029
с АО «Монди СЛПК»

Генеральный директор

О.А. Лисовой

Сыктывкар 2021

Содержание

Состав проекта	3
Введение	4
1 Основные положения проекта межевания	5
2 Характеристики проектируемого лесного участка	8
2.1 Местоположение, границы и площадь проектируемого лесного участка	8
2.2 Целевое назначение лесов	8
2.3 Количественные и качественные характеристики проектируемого лесного участка	9
2.4 Виды разрешенного использования лесов на проектируемом лесном участке	10
2.5 Сведения об обременениях проектируемого лесного участка	11
2.6 Сведения об ограничениях использования лесов	11
2.7 Сведения о наличии зданий, сооружений, объектов, связанных с созданием лесной инфраструктуры и объектов, не связанных с созданием лесной инфраструктуры на проектируемом лесном участке	11
2.8 Сведения о наличии на проектируемом лесном участке особо защитных участков лесов, особо охраняемых природных территорий, зон с особыми условиями использования территорий	12
2.9 Проектирование вида использования лесов лесного участка	12
3 Техничко-экономические показатели проекта межевания территории	12
4 Список использованных источников	13
5 Чертеж межевания территории	14
Приложение 1 Постановление администрации муниципального района «Сысольский» от 14.10.2021 № 10/1381 «О подготовке документации по межеванию территории»	15
Приложение 2 Каталог координат характерных точек границ образуемой части земельного участка, образованной в процессе формирования проекта межевания территории под объект «Строительство грунтовой дороги к арендованным кварталам по договору аренды №1 от 30.06.2008 года по заготовке древесины»	16
Приложение 3 Ведомость материально-денежной оценки	17
Приложение 4 Абрис отвода участка	18
Приложение 5 Акт натурного осмотра лесного участка	19

Состав проекта

Номер книги	Наименование
1	Проект межевания территории. Основная часть
2	Материалы по обоснованию проекта межевания территории

Введение

Документация по планировке территории (проект межевания территории) по объекту: «Строительство грунтовой дороги к арендованным кварталам по договору аренды №1 от 30.06.2008 года по заготовке древесины» подготовлена на основании договора подряда от 14.01.2020 № 200029, заключенного с АО «Монди Сыктывкарский ЛПК».

Документация по планировке территории (проект межевания территории) подготовлена на основании постановления администрации муниципального района «Сысольский» от 14.10.2021 № 10/1381 «О подготовке документации по межеванию территории» (приложение 1).

Подготовка проекта межевания территории осуществлена в соответствии со следующими основными нормативными правовыми документами:

- Градостроительный кодекс РФ от 29.12.2004 № 190-ФЗ (в действующей редакции);
- Земельный кодекс РФ от 25.10.2001 № 136-ФЗ (в действующей редакции);
- Лесной кодекс РФ от 04.12.2006 № 200-ФЗ (в действующей редакции);
- Федеральный закон от 13.07.2015 № 218-ФЗ «О государственной регистрации недвижимости»;
- Федеральный закон от 06.10.2003 № 131-ФЗ «Об общих принципах организации местного самоуправления в Российской Федерации»;
- Постановление Правительства Республики Коми от 04.06.2015 года № 238 «Об установлении требований к составлению заявления о принятии уполномоченным органом исполнительной власти Республики Коми в области архитектуры и градостроительства решения о подготовке документации по планировке территории, задания на подготовку документации по планировке территории и порядка согласования документации по планировке территории»;
- Правила землепользования и застройки муниципального района «Сысольский» (в действующей редакции);
- Государственные регламенты, нормы, правила, стандарты, а также исходные данные, технические условия и требования, выданные органами государственного надзора и заинтересованными организациями при согласовании места расположения объекта.

Исходными данными для разработки проекта межевания территории послужили:

- сведения государственного кадастра недвижимости, выданные Управлением Федеральной службы государственной регистрации, кадастра и картографии по Республике Коми;
- лесоустроительные планшеты в масштабе 1:10 000;

- материалы таксационного описания.

Подготовка проекта межевания территории осуществляется в целях определения местоположения границ образуемых и изменяемых земельных участков.

1 Основные положения проекта межевания

В административном отношении объект «Строительство грунтовой дороги к арендованным кварталам по договору аренды №1 от 30.06.2008 года по заготовке древесины» расположен по адресу: Российская Федерация, Республика Коми, муниципальный район «Сысольский», сельское поселение «Визиндор», ГУ «Сысольское лесничество, Куратовское участковое лесничество, квартал № 241.

Земельный участок под объект «Строительство грунтовой дороги к арендованным кварталам по договору аренды №1 от 30.06.2008 года по заготовке древесины» расположен на землях лесного фонда ГУ «Сысольское лесничество».

Основные характеристики грунтовой дороги:

- интенсивность движения: низкая;
- технические характеристики: покрытие с помощью местных материалов (щебень, гравий и тп);
- количество полос движения: две;
- постоянное обслуживание дороги.

Общая площадь земельного участка под объект «Строительство грунтовой дороги к арендованным кварталам по договору аренды №1 от 30.06.2008 года по заготовке древесины» составляет **11000 кв. м**, в том числе:

- 11000 кв. м - в квартале № 241 Куратовского участкового лесничества ГУ «Сысольское лесничество».

Под объект на землях лесного фонда сформирована часть земельного участка с кадастровым номером 11:03:0000000:33/чзу1 площадью 11000 кв. м с последующим оформлением прав на период эксплуатации объекта.

Вид разрешенного использования земельного участка - строительство, реконструкция, эксплуатация линейных объектов.

Цель использования - под объект «Строительство грунтовой дороги к арендованным кварталам по договору аренды №1 от 30.06.2008 года по заготовке древесины».

При подготовке проекта межевания территории определение местоположения границ образуемых и (или) изменяемых земельных участков осуществляется в соответствии с градостроительными регламентами и нормами отвода земельных участков для конкретных видов деятельности, иными требованиями к образуемым и (или) изменяемым земельным уча-

сткам, установленными федеральными законами и законами субъектов Российской Федерации, техническими регламентами, сводами правил.

По данным Управления Республики Коми по охране объектов культурного наследия в границах разрабатываемого проекта межевания объекты культурного наследия, включенные в Единый государственный реестр объектов культурного наследия и выявленные объекты культурного наследия отсутствуют.

В границах проекта межевания территории территориальные зоны не определены, градостроительные регламенты и публичные сервитуты не установлены.

Территория проекта межевания территории не попадает в границы особо охраняемых природных объектов федерального, регионального и местного значения.

Основные характеристики территории межевания (перечень и площади образуемых земельных участков, виды разрешенного использования и пр.) представлены в Экспликации земельных участков (таблица 1).

Проектом межевания не предусмотрено образование земельных участков, которые будут отнесены к территориям общего пользования или имуществу общего пользования, в том числе в отношении которых предполагается резервирование и (или) изъятие для государственных или муниципальных нужд.

Таблица 1 – Экспликация образуемых земельных участков

№ п/п	Условное обозначение Проектируемого земельного участка (части земельного участка)	В границах земельного участка с кадастровым номером (кадастрового квартала) / способ образования	Площадь проектируемого земельного участка (части земельного участка), кв. м	Категория земель	Вид разрешенного использования образуемого земельного участка (части земельного участка)	Правообладатель	Вид права
1	2	3	4	5	6	7	8
Объект: Строительство грунтовой дороги к арендованным кварталам по договору аренды №1 от 30.06.2008 года по заготовке древесины							
МО СП «Визиндор»							
1	11:03:0000000:33/чзу1	11:03:0000000:33/образование части земельного участка	11000	Земли лесного фонда	Строительство, реконструкция, эксплуатация линейных объектов (под объект «Строительство грунтовой дороги к арендованным кварталам по договору аренды №1 от 30.06.2008 года по заготовке древесины»)	Российская Федерация	Собственность Российской Федерации
	Итого по объекту:		11000				

2 Характеристики проектируемого лесного участка

2.1 Местоположение, границы и площадь проектируемого лесного участка

Субъект Российской Федерации	Республика Коми
Муниципальное образование	МР «Сысольский»
Категория земель	Земли лесного фонда
Лесничество (лесопарк)	Сысольское лесничество
Участковое лесничество, урочище (при наличии)	Куратовское участковое лесничество

Квартал	Лесотаксационный выдел/часть лесотаксационного выдела	Целевое назначение лесов, категория защитных лесов	Площадь, га
241	1	Эксплуатационные леса	1,10
Итого эксплуатационные леса			1,10

Площадь проектируемого лесного участка в границах Сысольского лесничества 1,10 га

Местоположение и границы лесного участка указаны на чертеже межевания территории с отображением границ лесничеств, лесопарков, участковых лесничеств, лесных кварталов, лесотаксационных выделов или частей лесотаксационных выделов.

Подготовка графической части проекта межевания территории выполнена в соответствии с системой координат, используемой для введения Единого государственного реестра недвижимости: МСК-11 (4 зона). Каталог координат характерных точек границ образуемой части земельного участка, образованного в процессе формирования проекта межевания территории под объект «Строительство грунтовой дороги к арендованным кварталам по договору аренды №1 от 30.06.2008 года по заготовке древесины», приведен в Приложении 2.

2.2 Целевое назначение лесов

В соответствии с приказом Федерального агентства лесного хозяйства от 09.12.2008 № 381 «Об определении количества лесничеств на территории Республики Коми и установлении их границ» на территории Республики Коми Куратовское участковое лесничество входит в состав Сысольского лесничества (лесопарка).

На момент проектирования лесного участка, на территории Сысольского лесничества распространяется действие лесохозяйственного регламента, утвержденного Приказом

Министерства природных ресурсов и охраны окружающей среды Республики Коми от 30.12.2020 № 2538.

Леса на территории Республики Коми в соответствии со статьей 8 Федерального закона от 04.12.2006 № 201-ФЗ «О введении в действие Лесного кодекса Российской Федерации» отнесены к защитным и эксплуатационным лесам, что отражено в Лесном плане Республики Коми, утвержденном Распоряжением главы Республики Коми от 01.05.2020 № 106-р, и в лесохозяйственном регламенте Сысольского лесничества.

Согласно указанным документам лесного планирования квартал № 241 урочища (при наличии) Куратовского участкового лесничества Сысольского лесничества, в которых расположен проектируемый лесной участок, относится к эксплуатационным лесам.

2.3 Количественные и качественные характеристики проектируемого лесного участка

Количественные и качественные характеристики проектируемого лесного участка составляются на основании данных государственного лесного реестра Сысольского лесничества (лесопарка) и необходимости натурного обследования.

Таблица 2 – Распределение земель

Общая площадь, га	в том числе									
	лесные земли					нелесные земли				
	занятые лесными насаждениями - всего	в том числе покрытые лесными культурами	лесные питомники, плантации	не занятые лесными насаждениями	итого	дороги	просеки	болота	другие	итого
1	2	3	4	5	6	7	8	9	10	11
1,10	1,10	-	-	-	1,10	-	-	-	-	-

Таблица 3 – Характеристика насаждений проектируемого лесного участка

Участковое лесничество/ урочище (при наличии)	Номер квартала	Номер выдела	Состав насаждения или характеристика лесного участка при отсутствии насаждения	Площадь (га)/ запас древесины при наличии (куб. м)	в том числе по группам возраста древостоя (га/куб. м)			
					молодняки	средне-возрастные	приспевающие	спелые и перестойные
1	2	3	4	5	6	7	8	9
:33/чзyl								
Куратовское	241	1	3С2Е3ОС2Б	1,10/329	-/-	1,10/329	-/-	-/-
	Всего:			1,10/329	-/-	1,10/329	-/-	-/-

Примечание: Запас древесины рассчитан на основании ведомости материально-денежной оценки делянки (приложение 3) и натурного обследования участка (см. абрис отвода уча-

стка (приложение 4). По результатам обследования составлен Акт натурного осмотра лесного участка и согласован участковым лесничим Куратовского участкового лесничества ГУ «Сысольское лесничество» (приложение 5).

Таблица 4 – Средние таксационные показатели насаждений проектируемого лесного участка

Целевое назначение лесов	Хозяйство, преобладающая порода	Состав насаждений	Возраст	Бонитет	Полнота	Средний запас древесины (куб. м/га)		
						средневозрастные	приспевающие	спелые и перестойные
1	2	3	4	5	6	7	8	9
Эксплуатационные леса	Хвойное, Сосна	3С2Е3ОС 2Б	65	3	0,7	1,10/329	-/-	-/-

Таблица 5 – Виды и объемы использования лесов на проектируемом лесном участке

Целевое назначение лесов	Хозяйство (хвойное, твердолиственное, мягколиственные)	Площадь (га)	Единица измерения	Объемы использования лесов (изъятия лесных ресурсов)/ликвид.
1	2	3	4	5
Вид использования лесов – Строительство, реконструкция, эксплуатация линейных объектов Цель предоставления лесного участка: – Под объект «Строительство грунтовой дороги к арендованным кварталам по договору аренды №1 от 30.06.2008 года по заготовке древесины»				
Эксплуатационные леса	Хвойное, Сосна	1,10	куб.м	329/293
Всего по Куратовскому участковому лесничеству		1,10	-	329/293

2.4 Виды разрешенного использования лесов на проектируемом лесном участке

Лесохозяйственным регламентом Сысольского лесничества (лесопарка) в квартале № 241 урочища (при наличии), Куратовского участкового лесничества и соответственно в проектируемом лесном участке установлены следующие виды разрешенного использования лесов:

- заготовка древесины;
- заготовка и сбор недревесных лесных ресурсов;
- заготовка пищевых лесных ресурсов и сбор лекарственных растений;
- осуществление видов деятельности в сфере охотничьего хозяйства;
- ведение сельского хозяйства (выпас сельскохозяйственных животных, северное оленеводство, выращивание сельскохозяйственных культур и осуществление иной сельскохозяйственной деятельности);

- ведение сельского хозяйства (сенокошение, пчеловодство, товарная аквакультура - товарное рыбоводство);
- осуществление научно-исследовательской деятельности, образовательной деятельности;
- осуществление рекреационной деятельности;
- создание лесных плантаций и их эксплуатация;
- выращивание лесных плодовых, ягодных, декоративных растений, лекарственных растений;
- выращивание посадочного материала лесных растений (саженцев, сеянцев);
- осуществление геологического изучения недр, разведка и добыча полезных ископаемых;
- строительство и эксплуатация водохранилищ и иных искусственных водных объектов, а также гидротехнических сооружений и морских портов, морских терминалов, речных портов и причалов;
- строительство, реконструкция, эксплуатация линейных объектов;**
- переработка древесины и иных лесных ресурсов;
- осуществление религиозной деятельности;
- иные виды.

2.5 Сведения об обременениях проектируемого лесного участка

Обременение лесного участка понимается как ограничение права собственности, а также других прав на использование лесного участка.

По данным государственного лесного реестра квартал № 241 выдел 1 Куратовского участкового лесничества Сысольского лесничества (лесопарка), не имеют обременений.

2.6 Сведения об ограничениях использования лесов

С учетом целевого назначения и правового режима лесов, установленного лесным законодательством Российской Федерации, лесохозяйственным регламентом Сысольского лесничества (лесопарка) предусмотрены следующие ограничения в использовании лесов:

Строительство, реконструкция, эксплуатация линейных объектов – допускается во всех лесах с рубкой лесных насаждений.

В эксплуатационных лесах запрещается заготовка древесины в объёме, превышающем расчётную лесосеку и с нарушением возрастов рубок, а также с нарушением пунктов 6-12 Правил заготовки древесины.

2.7 Сведения о наличии зданий, сооружений, объектов, связанных с созданием лесной инфраструктуры и объектов, не связанных с созданием лесной инфраструктуры на проектируемом лесном участке

Таблица 6

№ п/п	Участковое лесничество/урочище (при наличии)	Номер квартала	Номер выдела	Площадь объекта (га)	Наименование объекта
1	2	3	4	5	6
1	Куратовское	-	-	-	-

2.8 Сведения о наличии на проектируемом лесном участке особо защитных участков лесов, особо охраняемых природных территорий, зон с особыми условиями использования территорий

Согласно данным государственного лесного реестра на проектируемом лесном участке имеются особо защитные участки лесов (ОЗУ), особо охраняемые природные территории (ООПТ), зоны с особыми условиями использования территорий.

Таблица 7

№ п/п	Наименование участкового лесничества / урочища (при наличии)	Номер квартала	Номер выдела	Виды ОЗУ, наименование ООПТ, виды зон с особыми условиями использования территорий	Общая площадь, га
1	2	3	4	5	6
1	Куратовское	241	1	Уч-ки леса вокруг лагерей, оздор.учрежд.	-

2.9 Проектирование вида использования лесов лесного участка

Согласно лесохозяйственному регламенту Сысольского лесничества (лесопарка), квартал № 241 выдел 1 Куратовского участкового лесничества, в границах которого расположен проектируемый лесной участок, относится к зоне планируемого освоения лесов для строительства, реконструкции, эксплуатации линейных объектов (под объект «Строительство грунтовой дороги к арендованным кварталам по договору аренды №1 от 30.06.2008 года по заготовке древесины»).

3 Техничко-экономические показатели проекта межевания территории

Техничко-экономические показатели проекта межевания территории приведены в таблице 8.


Таблица 8 – Техничко-экономические показатели проекта межевания территории

№ п/п	Категория земель	Ед. изм.	Планируемое использование
1	Территории		
	Всего	кв. м	11000
	В том числе:		
1.1	- земли лесного фонда	кв. м	11000
		%	100

Список использованных источников

1. Градостроительный кодекс Российской Федерации от 29.12.2004 № 190-ФЗ.
2. Земельный кодекс Российской Федерации от 25.10.2001 № 136-ФЗ.
3. Водный кодекс Российской Федерации от 03.06.2006 № 74-ФЗ.
4. Лесной кодекс Российской Федерации от 04.12.2006 № 200-ФЗ.
5. Федеральный закон от 13.07.2015 № 218-ФЗ «О государственной регистрации недвижимости».
6. Федеральный закон от 06.10.2003 № 131-ФЗ «Об общих принципах организации местного самоуправления в Российской Федерации».
7. Постановление Правительства Республики Коми от 04.06.2015 № 238 «Об установлении требований к составлению заявления о принятии уполномоченным органом исполнительной власти Республики Коми в области архитектуры и градостроительства решения о подготовке документации по планировке территории, задания на подготовку документации по планировке территории и порядка согласования документации по планировке территории».
8. Правила землепользования и застройки МР «Сысольский».
9. Лесохозяйственный регламент ГУ «Сысольское лесничество».

11:03:0000000:33



- граница планируемого элемента планировочной структуры;
- номер кадастрового квартала;
- кадастровый номер существующего земельного участка;
- обозначение образуемой части земельного участка;
- номер лесного квартала;
- номер выдела;
- точка поворота границы образуемой части земельного участка.

1. Зоны действия публичных сервитутов на территории межевания отсутствуют.
2. Земельные участки, предполагаемые к изъятию для государственных и муниципальных нужд отсутствуют.
3. Каталог координат характерных точек границ части земельного участка представлен в Приложении 2.
4. Чертеж разработан ООО "Меридиан-Гео" в 2021 году.

Формат А4

Постановление администрации МР «Сысольский»

Администрация муниципального
района «Сысольский»



«Сыктыв» муниципальной
района администрация

**ПОСТАНОВЛЕНИЕ
ШУӨМ**

14 октября 2021 г.
с. Визинга, Республика Коми

№10/1381


☐ О подготовке документации
по межеванию территории

Руководствуясь ст. 45, ст. 46 Градостроительного кодекса Российской Федерации, Правилами землепользования и застройки сельского поселения «Визиндор», утвержденными постановлением администрации сельского поселения «Визиндор» от 26 февраля 2021 года № 02/08 «Об утверждении Правил землепользования и застройки сельского поселения «Визиндор» Сысольского района Республики Коми, заявлением ООО «Меридиан-Гео», представленными материалами,

администрация муниципального района «Сысольский» постановляет:

1. Разрешить обществу с ограниченной ответственностью «Меридиан-Гео» организовать работу по подготовке документации по планировке территории (проект межевания территории) по объекту: Строительство грунтовой дороги, расположенной в квартале № 241 Куратовского участкового лесничества ГУ «Сысольское лесничества» на территории МО СП «Визиндор» в Сысольском районе Республики Коми.
2. Опубликовать настоящее постановление на официальном сайте администрации муниципального района «Сысольский».

Глава муниципального района «Сысольский»-
руководитель администрации
муниципального района «Сысольский»



А.А. Батищев

**Каталог координат характерных точек границ образуемой части земельного участка,
образованной в процессе формирования проекта межевания территории под объект
«Строительство грунтовой дороги к арендованным кварталам по договору аренды №1
от 30.06.2008 года по заготовке древесины»**

Номера характерных точек	МСК-11 (4 зона)		WGS-84	
	X	Y	широта	долгота
<i>11:03:0000000:33 /чзу1; S= 11000 кв.м</i>				
кв. ст.	551229.31	4367367.52	60° 58' 08.60"	49° 25' 43.93"
н1	551158.37	4367350.40	60° 58' 06.30"	49° 25' 42.84"
н2	551196.29	4367359.58	60° 58' 07.53"	49° 25' 43.42"
н3	551180.24	4367432.87	60° 58' 07.03"	49° 25' 48.30"
н4	551165.59	4367429.65	60° 58' 06.56"	49° 25' 48.10"
н5	551105.79	4367701.92	60° 58' 04.71"	49° 26' 06.23"
н6	551031.29	4367730.16	60° 58' 02.31"	49° 26' 08.15"
н7	551091.17	4367657.22	60° 58' 04.22"	49° 26' 03.27"

№ п/п	Номера характерных точек	Направление румбы (азимуты) линий, °	Длина линий, метры
1	кв. ст. - н2	ЮЗ:13°31.2	33.96
2	н2-н3	ЮВ:77°38.9'	75.03
3	н3-н4	ЮЗ:12°23.8'	15.00
4	н4-н5	ЮВ:77°36.8'	278.76
5	н5-н6	ЮВ:20°45.6'	79.67
6	н6-н7	СЗ:50°37.0'	94.37
7	н7-н1	СЗ:77°38.8'	314.09
8	н1 - н2	СВ:13°36.5'	39.02

Ведомость материально-денежной оценки

Лист 1

Сысольское лесничество
 Куратовское уч.л-во
 АО "Монди СППК"

Дата расчета 3.12.2021

ВЕДОМОСТЬ МАТЕРИАЛЬНО-ДЕНЕЖНОЙ ОЦЕНКИ ДЕЛЯНКИ

год лесосеки 2021 категория зашитности: Эксплуатационные леса
 номер квартала 241 пояс такс: 5 вид пользования: Главное
 номер деланки л.д. разряд такс: 2 способ рубки: сплошная механизированная
 экспл. площадь, га 1,10 скидка на сплав: 0 способ учета: по площади
 общая площадь, га 1,10 удаленность, км 10.1 - 25 хозяйство: Хвойное
 выдел 1: 1,10 га, С-V, Е-IV, Б-IV, Ос-III

метод: сплошной или ленточный пересчет.

Порода	средн. объем хлыста м3	число стволов подлежащих рубке	Объем вырубаемой древесины, куб.м							
			деловой				дровяной	итого ликвидной	отхо-д ов	всего
			крупной	средней	мелкой	итого				
С	0,272	357	23	41	25	89	8	97	9	106
Е	0,098	620	2	16	36	54	7	61	9	70
хвойные	0,162	977	25	57	61	143	15	158	18	176
Б	0,094	470	2	17	15	34	10	44	9	53
Ос	0,45	202	19	28	8	55	36	91	9	100
м/листв.	0,201	672	21	45	23	89	46	135	18	153
Итого	0,178	1649	46	102	84	232	61	293	36	329
процент от ликвида			15,7	34,8	28,7	79,2	20,8			

запас ликвида 266 м³/га интенсивность рубки 100% состав: 3С2Е3Ос2Б

Распределение деревьев на 1 га по диаметрам на пне

до 16 см	832
17 - 24 см	379
25 - 40 см	251
более 40 см	37

Средний диаметр на высоте пня, см: 19

Число стволов, подлежащих рубке на 1 га, шт: 1499

СПОСОБ ОЧИСТКИ:

СПОСОБ ЛЕСОВОССТ.: ..

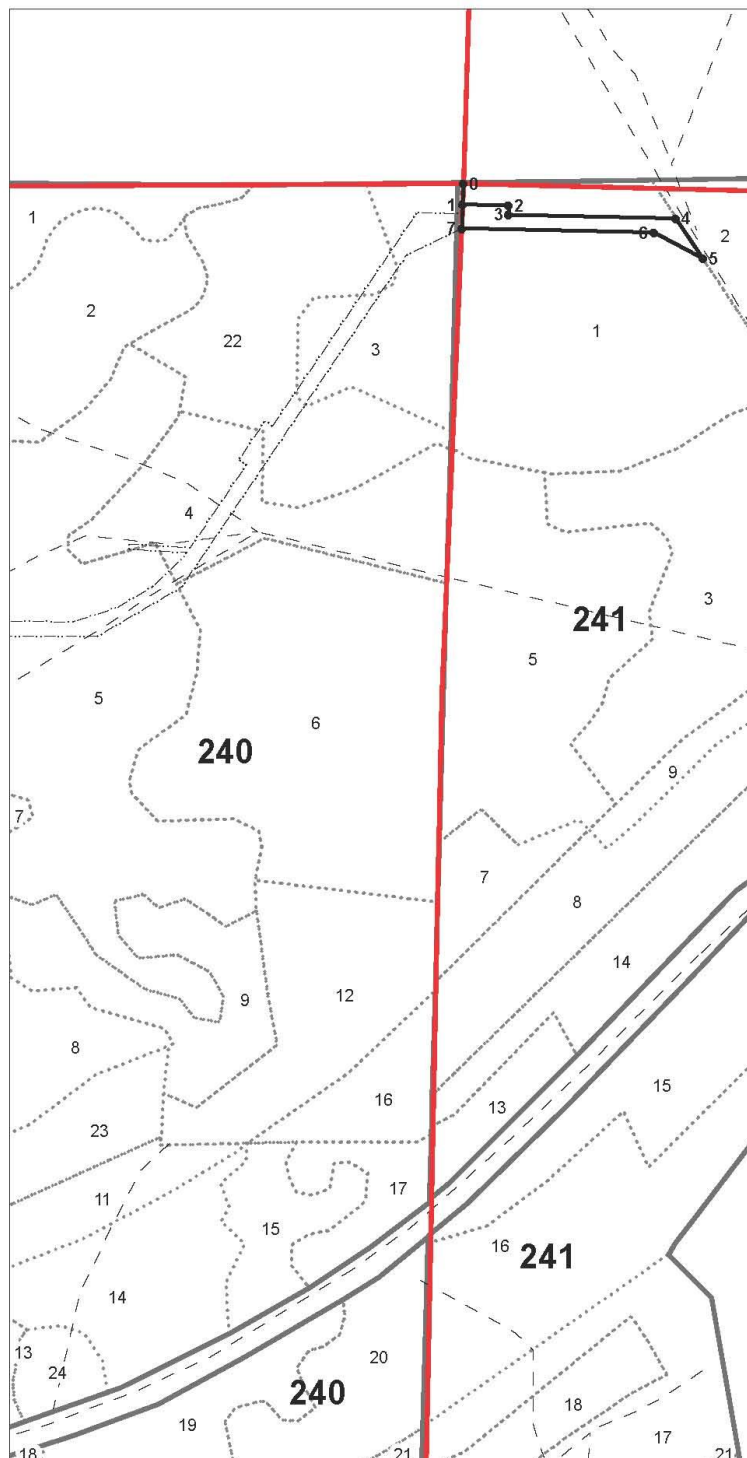
Подпись



Абрис отвода участка

Масштаб 1:10000

АБРИС ОТВОДА УЧАСТКА под ЛЕСНУЮ ДОРОГУ 2021 год. АО "Монди СЛПК" Сысольское лесничество. Куратовское участковое лесничество Квартал 241. Выд. 1. Площадь 1,1 Га.



Выдел	S, Га	S экспл., Га
1	1,1	1,1

№ точек	Азимут	Расст., м.
0-1	175	34
1-2	84	75
2-3	174	15
3-4	84	273
4-5	139	79
5-6	291	90
6-7	264	314
7-1	355	39

№ точек	Широта	Долгота
0	60° 58' 8,601" N	49° 25' 43,934" E
1	60° 58' 7,531" N	49° 25' 43,422" E
2	60° 58' 7,034" N	49° 25' 48,303" E
3	60° 58' 6,560" N	49° 25' 48,098" E
4	60° 58' 4,751" N	49° 26' 5,864" E
5	60° 58' 2,398" N	49° 26' 7,928" E
6	60° 58' 4,223" N	49° 26' 3,269" E
7	60° 58' 6,303" N	49° 25' 42,835" E

№ точек	X, м.	Y, м.
0	551219,2	4367366,5
1	551186,1	4367358,5
2	551170,1	4367431,8
3	551155,4	4367428,6
4	551097	4367695,3
5	551023,9	4367725,7
6	551081	4367656,2
7	551148,2	4367349,3

Условные обозначения

- Границы отвода
- Лесосеки
- Планируемая инфраструктура
- Фактическое расположение кв. сети
- Дороги планшетные
- Реки, ручьи
- Квартальные просеки-планшет
- Границы выделов

Чертил: *Карманов В.А. /КА/*

Копию получил лесничий:

Акт натурного осмотра лесного участка**Акт
осмотра лесного участка**

с. Куратово

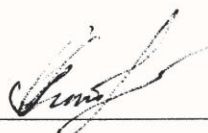

3.12.2021 г.

Нами, участковым лесничим Куратовского участкового лесничества ГУ Сысольское лесничество Митюниным А.И. и руководителем ИП «Карманов В.А.» Кармановым В.А., проведено обследование объекта площадью 1.1 га в квартале 241 выд. 1 для строительства грунтовой ветки. По материалам лесоустройства 2016 года выдел имеет следующие таксационные характеристики: состав 4Б3ОС2С1Е+С+Е+Б+ОС; запас на 1 га – 150 кбм/га; полнота 0,7; бонитет 3; возраст преобладающей породы 65 лет. Выдел имеет неоднородный состав и неравномерную полноту.

В ходе проведения обследования была проведена сплошная таксация леса на площади 1.1 га, по результатам которой было установлено, что корневой запас на участке площадью 1.1 га составляет 299 кбм/га, а состав насаждения - 3С2Е3Ос2Б. Основной причиной расхождения состава насаждения по данным лесоустройства 2016 года и состава насаждения участка площадью 1,1 га является неоднородность древесных пород, произрастающих в данном выделе. При этом причиной расхождения запаса на участке площадью 1,1 га от запаса по данным лесоустройства 2016 года является неравномерная полнота (густота) древесных пород.

Участковый лесничий _____

Руководитель ИП Карманов В.А. _____

Митюнин А.И.

Карманов В.А.