

РОССИЙСКАЯ ФЕДЕРАЦИЯ



ЗЕМЛЕМЕР

Член Ассоциации "Саморегулируемая организация
Некоммерческое партнерство" Объединение Проектировщиков "ОсноваПроект"
Регистрационный номер члена в реестре СРО - ОП-4337003912
ИНН 4337003912 КПП 433701001
Тел. 66-11-55, 25-16-65

**ДОКУМЕНТАЦИЯ ПО ПЛАНИРОВКЕ ТЕРРИТОРИИ В
СОСТАВЕ ПРОЕКТА МЕЖЕВАНИЯ ТЕРРИТОРИИ В
ГРАНИЦАХ НАСЕЛЕННОГО ПУНКТА С.ВИЗИНГА
УЛ.ШКОЛЬНАЯ-УЛ.СОВЕТСКАЯ-УЛ.МОЛОДЕЖНАЯ-
УЛ.МОРОЗОВСКАЯ СЫСОЛЬСКОГО МУНИЦИПАЛЬНОГО
РАЙОНА РЕСПУБЛИКИ КОМИ (кадастровый квартал
11:03:2001004)**

Основная часть проекта межевания территории

Том 1

Контракт: № 0107300004623000005

Заказчик: Администрация муниципального района «Сысольский»

Изм.	№ док.	Подп.	Дата

г.Киров, 2023г

РОССИЙСКАЯ ФЕДЕРАЦИЯ



ЗЕМЛЕМЕР

Член Ассоциации "Саморегулируемая организация
Некоммерческое партнерство" Объединение Проектировщиков "ОсноваПроект"
Регистрационный номер члена в реестре СРО - ОП-4337003912
ИНН 4337003912 КПП 433701001
Тел. 66-11-55, 25-16-65

**ДОКУМЕНТАЦИЯ ПО ПЛАНИРОВКЕ ТЕРРИТОРИИ В
СОСТАВЕ ПРОЕКТА МЕЖЕВАНИЯ ТЕРРИТОРИИ В
ГРАНИЦАХ НАСЕЛЕННОГО ПУНКТА С.ВИЗИНГА
УЛ.ШКОЛЬНАЯ-УЛ.СОВЕТСКАЯ-УЛ.МОЛОДЕЖНАЯ-
УЛ.МОРОЗОВСКАЯ СЫСОЛЬСКОГО МУНИЦИПАЛЬНОГО
РАЙОНА РЕСПУБЛИКИ КОМИ (кадастровый квартал
11:03:2001004)**

Основная часть проекта межевания территории

Том 1

Контракт: № 0107300004623000005

Заказчик: Администрация муниципального района «Сысольский»

Изм.	№ док.	Подп.	Дата

Директор

В.А. Беляев

г.Киров, 2023г



СОДЕРЖАНИЕ ТОМА

№ п/п	Наименование	Стр.	Примечание
1	2	3	4
Текстовая часть			
Основная часть проекта межевания территории			
1	Введение	4	
2	Перечень и сведения о площади образуемых земельных участков (способы их образования), видах их разрешенного использования	5	
3	Перечень и сведения о площади образуемых земельных участков, которые будут отнесены к территориям общего пользования или имуществу общего пользования	11	
4	Перечень и сведения о площади уточняемых (изменяемых) земельных участков	12	
5	Сведения о границах территории, в отношении которой утвержден проект межевания	17	
	Приложение 1. Ведомость координат характерных точек образуемых земельных участков	19	
	Приложение 2. Ведомость координат характерных точек уточняемых (изменяемых) земельных участков	45	
Графическая часть			
Основная часть проекта межевания территории			
8	Чертеж межевания территории ЧМТ	62	М 1:2000

Документация по планировке территории соответствует документам территориального планирования, правилам землепользования и застройки, градостроительным регламентам с учетом границ территорий объектов культурного наследия, границ зон с особыми условиями использования территорий, требованиями технических регламентов, сводов правил (СП), государственных стандартов (ГОСТ) и других нормативных документов, введенных в действие на территории Российской Федерации.

Директор

В.А. Беляев

МК 0107300004623000005					
Изм	Кол.уч.	Лист	№ док	Подпись	Дата
Директор	Беляев ВА				
Разработал	Ендальцева				
Содержание альбома				Стадия	Лист
				П	1
				Листов	
				1	
ООО «Землемер»					

Основная часть проекта межевания территории

1. ВВЕДЕНИЕ

Документация по планировке территории в составе проекта межевания территории в границах населенного пункта с.Визинга Сысольского муниципального района Республики Коми (кадастровый квартал 11:03:2001004), разработана на основании:

- технического задания на подготовку документации по планировке территории;
- постановление администрации муниципального района «Сысольский» «О подготовке документации по межеванию территории» от 22.03.2023 №3/321;
- Градостроительный кодекс Российской Федерации.
- Земельный кодекс Российской Федерации.
- Водный кодекс Российской Федерации.
- Лесной кодекс Российской Федерации.
- Федеральный закон от 06.10.2003 № 131-ФЗ «Об общих принципах организации местного самоуправления в Российской Федерации».
- Федеральный закон от 25.06.2002 № 73-ФЗ «Об объектах культурного наследия (памятниках истории и культуры) народов Российской Федерации».
- Федеральный закон от 10.01.2002 № 7-ФЗ «Об охране окружающей среды».
- правила землепользования и застройки сельского поселения «Визинга» Сысольского района Республики Коми, утвержденный постановлением администрации сельского поселения «Визинга» от 05.03.2021г г. № 3/15.
- генеральный план сельского поселения «Визинга», утвержденный Решением Совета сельского поселения «Визинга» от 28.04.2014г №III-25/1 (с внесен.измен. от 04.03.2021г №IV-46/1).
- СП 42.13330.2016 «Градостроительство. Планировка и застройка городских и сельских поселений. Актуализированная редакция СНиП 2.07.01-89*».
- Водный кодекс Российской Федерации 03 июня 2006 года №74-ФЗ.

Проект планировки территории разработан на топографической основе, выполненной ООО "Землемер" в марте 2023 г.

Для разработки документации были использованы кадастровые планы территории на кадастровый квартал 11:03:2001004.

В составе документации по планировке территории подготовлен проект межевания территории.

На чертеже межевания территории отражена следующая информация:

- границы формируемых земельных участков;
- границы уточняемых земельных участков (включая исправление реестровых ошибок);
- границы зон с особыми условиями использования территорий;
- выполнена привязка углов поворотных точек границ формируемых земельных участков.

						МК 0107300004623000005		
Изм	Кол.уч.	Лист	№ док	Подпись	Дата			
Директор	Беяев					Стадия	Лист	Листов
						ПП	1	62
Разработал	Ендальцева					Пояснительная записка.		

Материалы по обоснованию проекта межевания территории включают в себя чертежи, на которых отображаются:

- 1) границы существующих земельных участков;
- 2) границы зон с особыми условиями использования территорий;
- 3) местоположение существующих объектов капитального строительства;
- 4) границы особо охраняемых природных территорий;
- 5) границы территорий объектов культурного наследия;
- 6) границы лесничеств, участковых лесничеств, лесных кварталов, лесотаксационных выделов или частей лесотаксационных выделов.

2. ПЕРЕЧЕНЬ И СВЕДЕНИЯ О ПЛОЩАДИ ОБРАЗУЕМЫХ ЗЕМЕЛЬНЫХ УЧАСТКОВ (СПОСОБЫ ИХ ОБРАЗОВАНИЯ), ВИДАХ ИХ РАЗРЕШЕННОГО ИСПОЛЬЗОВАНИЯ.

Особое внимание, границы образуемых земельных участков для резервирования и(или) изъятия для государственных и муниципальных нужд отсутствуют.

В настоящем разделе текстовой части проекта межевания территории отображена информация об образуемых земельных участках, в том числе, о площади и способе образования, а также о видах их разрешенного использования. Указанная информация представлена в Таблице 1.

Виды разрешенного использования образуемых земельных участков определены в соответствии с правилами землепользования и застройки сельского поселения «Визинга» Сысольского района Республики Коми.

Таблица 1

Экспликация образуемых земельных участков

Условный номер земельного участка	Категория земель	Вид разрешенного использования земельного участка	Код по классификатору	Площадь зем.уч., м ²	Местоположение земельного участка	Способ образования земельного участка	Вид тер. зоны по ПЗЗ
1:03:2001004:ЗУ1	Земли населенных пунктов	Земельные участки (территории) общего пользования	12.0	6 973	Российская Федерация, Республика Коми, м.р-н Сысольский, с.п. Визинга, с Визинга	Образование из земель, государственная собственность на которые не разграничена	-
1:03:2001004:ЗУ2	Земли населенных пунктов	Земельные участки (территории) общего пользования	12.0	1 098	Российская Федерация, Республика Коми, м.р-н Сысольский, с.п. Визинга, с Визинга	Образование из земель, государственная собственность на которые не разграничена	-
1:03:2001004:ЗУ3	Земли населенных пунктов	Земельные участки (территории) общего пользования	12.0	2 689	Российская Федерация, Республика Коми, м.р-н Сысольский, с.п. Визинга, с Визинга	Образование из земель, государственная собственность на которые не разграничена	-
1:03:2001004:ЗУ4	Земли населенных пунктов	Земельные участки (территории) общего пользования	12.0	1 230	Российская Федерация, Республика Коми, м.р-н Сысольский, с.п. Визинга, с Визинга	Образование из земель, государственная собственность на которые не разграничена	-
1:03:2001004:ЗУ5	Земли населенных пунктов	Земельные участки (территории) общего пользования	12.0	1 823	Российская Федерация, Республика Коми, м.р-н Сысольский, с.п. Визинга, с Визинга	Образование из земель, государственная собственность на которые не разграничена	-

						МК 0107300004623000005	Лист
Изм.	Кол.уч.	Лист	№ док.	Подпись	Дата		2

11:03:2001004:ЗУ111	Земли населенных пунктов	Для ведения личного подсобного хозяйства	-	3 231	Российская Федерация, Республика Коми, м.р-н Сысольский, с.п. Визинга, с Визинга	Путем перераспределения земельного участка 11:03:2001004:68 с землями, государственная собственность, на которые не разграничена	Ж-1
11:03:2001004:ЗУ112	Земли населенных пунктов	размещение гаражей для собственных нужд	2.7.2	28	Российская Федерация, Республика Коми, м.р-н Сысольский, с.п. Визинга, с Визинга	Образование из земель, государственная собственность на которые не разграничена	Р
11:03:2001004:ЗУ113	Земли населенных пунктов	размещение гаражей для собственных нужд	2.7.2	33	Российская Федерация, Республика Коми, м.р-н Сысольский, с.п. Визинга, с Визинга	Образование из земель, государственная собственность на которые не разграничена	К
11:03:2001004:ЗУ114	Земли населенных пунктов	размещение гаражей для собственных нужд	2.7.2	37	Российская Федерация, Республика Коми, м.р-н Сысольский, с.п. Визинга, с Визинга	Образование из земель, государственная собственность на которые не разграничена	К
11:03:2001004:ЗУ115	Земли населенных пунктов	размещение гаражей для собственных нужд	2.7.2	47	Российская Федерация, Республика Коми, м.р-н Сысольский, с.п. Визинга, с Визинга	Образование из земель, государственная собственность на которые не разграничена	К
11:03:2001004:ЗУ116	Земли населенных пунктов	размещение гаражей для собственных нужд	2.7.2	34	Российская Федерация, Республика Коми, м.р-н Сысольский, с.п. Визинга, с Визинга	Образование из земель, государственная собственность на которые не разграничена	К
11:03:2001004:ЗУ117	Земли населенных пунктов	размещение гаражей для собственных нужд	2.7.2	33	Российская Федерация, Республика Коми, м.р-н Сысольский, с.п. Визинга, с Визинга	Образование из земель, государственная собственность на которые не разграничена	К
11:03:2001004:ЗУ118	Земли населенных пунктов	размещение гаражей для собственных нужд	2.7.2	29	Российская Федерация, Республика Коми, м.р-н Сысольский, с.п. Визинга, с Визинга	Образование из земель, государственная собственность на которые не разграничена	К
11:03:2001004:ЗУ120	Земли населенных пунктов	размещение гаражей для собственных нужд	2.7.2	36	Российская Федерация, Республика Коми, м.р-н Сысольский, с.п. Визинга, с Визинга	Образование из земель, государственная собственность на которые не разграничена	К
11:03:2001004:ЗУ121	Земли населенных пунктов	размещение гаражей для собственных нужд	2.7.2	34	Российская Федерация, Республика Коми, м.р-н Сысольский, с.п. Визинга, с Визинга	Образование из земель, государственная собственность на которые не разграничена	Ж-2
11:03:2001004:ЗУ122	Земли населенных пунктов	размещение гаражей для собственных нужд	2.7.2	28	Российская Федерация, Республика Коми, м.р-н Сысольский, с.п. Визинга, с Визинга	Образование из земель, государственная собственность на которые не разграничена	Ж-2
11:03:2001004:ЗУ123	Земли населенных пунктов	Для ведения личного подсобного хозяйства	-	1 618	Российская Федерация, Республика Коми, м.р-н Сысольский, с.п. Визинга, с Визинга	перераспределения земельного участка 11:03:2001004:58 с землями, государственная собственность, на которые не разграничена	Ж-1
11:03:2001004:ЗУ124	Земли населенных пунктов	Для ведения личного подсобного хозяйства	-	1 564	Российская Федерация, Республика Коми, м.р-н Сысольский, с.п. Визинга, с Визинга	перераспределения земельного участка 11:03:2001004:57 с землями, государственная собственность, на которые не разграничена	Ж-1

3. ПЕРЕЧЕНЬ И СВЕДЕНИЯ О ПЛОЩАДИ ОБРАЗУЕМЫХ ЗЕМЕЛЬНЫХ УЧАСТКОВ, КОТОРЫЕ БУДУТ ОТНЕСЕНЫ К ТЕРРИТОРИЯМ ОБЩЕГО ПОЛЬЗОВАНИЯ ИЛИ ИМУЩЕСТВУ ОБЩЕГО ПОЛЬЗОВАНИЯ

Изм.	Кол.уч.	Лист	№ док.	Подпись	Дата					
МК 0107300004623000005										
										Лист 9

Проектом межевания территории предусматривается образование земельных участков, которые после образования будут отнесены к территориям общего пользования (улично-дорожная сеть). Указанная информация представлена в Таблице 2.

Таблица 2

Экспликация образуемых земельных участков общего пользования

Условный номер земельного участка	Категория земель	Вид разрешенного использования земельного участка	Код по классификатору	Площадь земельного участка, м ²	Местоположение земельного участка	Способ образования земельного участка	Вид территории по ПЗЗ
11:03:2001004:ЗУ1	Земли населенных пунктов	Земельные участки (территории) общего пользования	12.0	6 973	Российская Федерация, Республика Коми, м.р-н Сысольский, с.п. Визинга, с Визинга	Образование из земель, государственная собственность на которые не разграничена	-
11:03:2001004:ЗУ2	Земли населенных пунктов	Земельные участки (территории) общего пользования	12.0	1 098	Российская Федерация, Республика Коми, м.р-н Сысольский, с.п. Визинга, с Визинга	Образование из земель, государственная собственность на которые не разграничена	-
11:03:2001004:ЗУ3	Земли населенных пунктов	Земельные участки (территории) общего пользования	12.0	2 689	Российская Федерация, Республика Коми, м.р-н Сысольский, с.п. Визинга, с Визинга	Образование из земель, государственная собственность на которые не разграничена	-
11:03:2001004:ЗУ4	Земли населенных пунктов	Земельные участки (территории) общего пользования	12.0	1 230	Российская Федерация, Республика Коми, м.р-н Сысольский, с.п. Визинга, с Визинга	Образование из земель, государственная собственность на которые не разграничена	-
11:03:2001004:ЗУ5	Земли населенных пунктов	Земельные участки (территории) общего пользования	12.0	1 823	Российская Федерация, Республика Коми, м.р-н Сысольский, с.п. Визинга, с Визинга	Образование из земель, государственная собственность на которые не разграничена	-
11:03:2001004:ЗУ6	Земли населенных пунктов	Земельные участки (территории) общего пользования	12.0	294	Российская Федерация, Республика Коми, м.р-н Сысольский, с.п. Визинга, с Визинга	Образование из земель, государственная собственность на которые не разграничена	-
11:03:2001004:ЗУ7	Земли населенных пунктов	Земельные участки (территории) общего пользования	12.0	123	Российская Федерация, Республика Коми, м.р-н Сысольский, с.п. Визинга, с Визинга	Образование из земель, государственная собственность на которые не разграничена	-
11:03:2001004:ЗУ8	Земли населенных пунктов	Земельные участки (территории) общего пользования	12.0	281	Российская Федерация, Республика Коми, м.р-н Сысольский, с.п. Визинга, с Визинга	Образование из земель, государственная собственность на которые не разграничена	-
11:03:2001004:ЗУ9	Земли населенных пунктов	Земельные участки (территории) общего пользования	12.0	186	Российская Федерация, Республика Коми, м.р-н Сысольский, с.п. Визинга, с Визинга	Образование из земель, государственная собственность на которые не разграничена	-
11:03:2001004:ЗУ10	Земли населенных пунктов	Земельные участки (территории) общего пользования	12.0	728	Российская Федерация, Республика Коми, м.р-н Сысольский, с.п. Визинга, с Визинга	Образование из земель, государственная собственность на которые не разграничена	-
11:03:2001004:ЗУ11	Земли населенных пунктов	Земельные участки (территории) общего пользования	12.0	2 500	Российская Федерация, Республика Коми, м.р-н Сысольский, с.п. Визинга, с Визинга	Образование из земель, государственная собственность на которые не разграничена	-
11:03:2001004:ЗУ12	Земли населенных пунктов	Земельные участки (территории) общего пользования	12.0	2 558	Российская Федерация, Республика Коми, м.р-н Сысольский, с.п. Визинга, с Визинга	Образование из земель, государственная собственность на которые не разграничена	-

Изм.	Кол.уч.	Лист	№ док.	Подпись	Дата
------	---------	------	--------	---------	------

МК 0107300004623000005

Лист

10

11:03:2001004:ЗУ13	Земли населенных пунктов	Земельные участки (территории) общего пользования	12.0	332	Российская Федерация, Республика Коми, м.р-н Сысольский, с.п. Визинга, с Визинга	Образование из земель, государственная собственность на которые не разграничена	-
11:03:2001004:ЗУ14	Земли населенных пунктов	Земельные участки (территории) общего пользования	12.0	423	Российская Федерация, Республика Коми, м.р-н Сысольский, с.п. Визинга, с Визинга	Образование из земель, государственная собственность на которые не разграничена	-
11:03:2001004:ЗУ90	Земли населенных пунктов	Земельные участки (территории) общего пользования	12.0	533	Российская Федерация, Республика Коми, м.р-н Сысольский, с.п. Визинга, с Визинга	Образование из земель, государственная собственность на которые не разграничена	-
11:03:2001004:ЗУ94	Земли населенных пунктов	Земельные участки (территории) общего пользования	12.0	1 564	Российская Федерация, Республика Коми, м.р-н Сысольский, с.п. Визинга, с Визинга	Образование из земель, государственная собственность на которые не разграничена	-

4. ПЕРЕЧЕНЬ И СВЕДЕНИЯ О ПЛОЩАДИ УТОЧНЯЕМЫХ (ИЗМЕНЯЕМЫХ) ЗЕМЕЛЬНЫХ УЧАСТКОВ

Проектом межевания территории предусматривается уточнение земельных участков (в том числе путем выявления реестровой ошибки). Указанная информация представлена в Таблице 3.

Таблица 3

Экспликация уточняемых земельных участков

Номер земельного участка	Адрес (местоположение) участка	Площадь зем.участка, по ЕГРН, м ²	Площадь земельного участка, м ²	Правовые характеристики	Наименование вида использования земельного участка
11:03:2001004:4	Российская Федерация, Республика Коми, муниципальный район Сысольский, сельское поселение Визинга, село Визинга, улица Школьная.	411	459	Частная собственность	Для ведения личного подсобного хозяйства
11:03:2001004:5	Российская Федерация, Республика Коми, муниципальный район Сысольский, сельское поселение Визинга, село Визинга	192	196	Частная собственность	Для ведения личного подсобного хозяйства
11:03:2001004:7	Российская Федерация, Республика Коми, муниципальный район Сысольский, сельское поселение Визинга, село Визинга, улица Морозовская	336	337	-	Для ведения личного подсобного хозяйства
11:03:2001004:12	Российская Федерация, Республика Коми, Сысольский муниципальный район, сельское поселение Визинга, с. Визинга, ул. Морозовская, 20	1968	2 024	Частная собственность	Для ведения личного подсобного хозяйства
11:03:2001004:13	Российская Федерация, Республика Коми, муниципальный район Сысольский, сельское поселение Визинга, село Визинга	1856	1 899	Частная собственность	Для ведения личного подсобного хозяйства
11:03:2001004:16	Российская Федерация, Республика Коми, муниципальный район Сысольский, сельское поселение Визинга, село Визинга, улица Морозовская, земельный участок 22	1908	1 561	-	Для ведения личного подсобного хозяйства
11:03:2001004:17	Российская Федерация, Республика Коми, муниципальный район Сысольский, сельское поселение Визинга, село Визинга	420	424	-	Для ведения личного подсобного хозяйства

МК 0107300004623000005

Лист

11

Изм.	Кол.уч.	Лист	№ док.	Подпись	Дата
------	---------	------	--------	---------	------

11:03:2001004:18	Российская Федерация, Республика Коми, муниципальный район Сысольский, сельское поселение Визинга, село Визинга, улица Морозовская, земельный участок 16	828	892	Частная собственность	Для ведения личного подсобного хозяйства
11:03:2001004:19	Российская Федерация, Республика Коми, муниципальный район Сысольский, сельское поселение Визинга, село Визинга	380	351	-	Для ведения личного подсобного хозяйства
11:03:2001004:20	Российская Федерация, Республика Коми, Сысольский муниципальный район, сельское поселение Визинга, с. Визинга, улица Морозовская, земельный участок 17	500	550	Частная собственность	Для ведения личного подсобного хозяйства
11:03:2001004:21	Российская Федерация, Республика Коми, муниципальный район Сысольский, сельское поселение Визинга, село Визинга	160	164	-	Для ведения личного подсобного хозяйства
11:03:2001004:22	Российская Федерация, Республика Коми, муниципальный район Сысольский, сельское поселение Визинга, село Визинга, ул. Морозовская, земельный участок 21.	768	831	Частная собственность	Для ведения личного подсобного хозяйства
11:03:2001004:24	Российская Федерация, Республика Коми, муниципальный район Сысольский, сельское поселение Визинга, село Визинга, улица Морозовская, земельный участок 23	640	640	Частная собственность	Для ведения личного подсобного хозяйства
11:03:2001004:25	Российская Федерация, Республика Коми, муниципальный район Сысольский, сельское поселение Визинга, село Визинга	392	417	Частная собственность	Для ведения личного подсобного хозяйства
11:03:2001004:27	Российская Федерация, Республика Коми, муниципальный район Сысольский, сельское поселение Визинга, село Визинга	1148	1 211	Частная собственность	Для ведения личного подсобного хозяйства
11:03:2001004:28	Российская Федерация, Республика Коми, Сысольский муниципальный район, сельское поселение Визинга, с. Визинга, ул. Морозовская, земельный участок 27	1152	1 103	Частная собственность	Для ведения личного подсобного хозяйства
11:03:2001004:29	Российская Федерация, Республика Коми, муниципальный район Сысольский, сельское поселение Визинга, село Визинга	340	370	Частная собственность	Для ведения личного подсобного хозяйства
11:03:2001004:30	Российская Федерация, Республика Коми, муниципальный район Сысольский, сельское поселение Визинга, село Визинга, улица Морозовская, земельный участок 28	1172	1 215	Частная собственность	Для ведения личного подсобного хозяйства
11:03:2001004:31	Российская Федерация, Республика Коми, муниципальный район Сысольский, сельское поселение Визинга, село Визинга, улица Морозовская	176	169	-	Для ведения личного подсобного хозяйства
11:03:2001004:32	Российская Федерация, Республика Коми, муниципальный район Сысольский, сельское поселение Визинга, село Визинга, улица Морозовская	506	553	-	Для ведения личного подсобного хозяйства
11:03:2001004:33	Российская Федерация, Республика Коми, муниципальный район Сысольский, сельское поселение Визинга, село Визинга, улица Морозовская, земельный участок 30	624	649	-	Для ведения личного подсобного хозяйства
11:03:2001004:35	Российская Федерация, Республика Коми, муниципальный район Сысольский, сельское поселение Визинга, село Визинга	4560	4 490	-	жилье
11:03:2001004:36	Российская Федерация, Республика Коми, муниципальный район Сысольский,	3350	3 518	-	для производственных целей, под жилье

	сельское поселение Визинга, село Визинга, улица Молодежная				
11:03:2001004:37	Российская Федерация, Республика Коми, муниципальный район Сысольский, сельское поселение Визинга, село Визинга, улица Молодежная	3869	3 859	-	для производственных целей, под жилье
11:03:2001004:47	Российская Федерация, Республика Коми, Сысольский муниципальный район, сельское поселение Визинга, с. Визинга, ул. Советская, земельный участок 25Б	816	811	-	под жилой фонд
11:03:2001004:48	Российская Федерация, Республика Коми, Сысольский муниципальный район, сельское поселение Визинга, с. Визинга, ул. Школьная, земельный участок 5А	4400	4 379	МДОУ "Детский сад № 8 общеразвивающего вида" с.Визинга	для обслуживания и эксплуатации здания детского сада
11:03:2001004:49	Российская Федерация, Республика Коми, Сысольский муниципальный район, сельское поселение Визинга, с. Визинга, ул. Школьная, земельный участок 7	4200	4 200	МО муниципального района "Сысольский"; МДОУ "Детский сад №1 комбинированного вида" с.Визинга	для обслуживания и эксплуатации здания детского сада
11:03:2001004:50	Российская Федерация, Республика Коми, Сысольский муниципальный район, сельское поселение Визинга, с. Визинга, ул. Школьная, земельный участок 8	1680	1 780	-	для размещения малоэтажной жилой застройки
11:03:2001004:51	Российская Федерация, Республика Коми, Сысольский муниципальный район, сельское поселение Визинга, с. Визинга, ул. Школьная, земельный участок 8А	1464	1 905	-	для размещения малоэтажной жилой застройки
11:03:2001004:52	Российская Федерация, Республика Коми, Сысольский муниципальный район, сельское поселение Визинга, с. Визинга, ул. Школьная, земельный участок 10	1320	1 257	-	для размещения малоэтажной жилой застройки
11:03:2001004:53	Российская Федерация, Республика Коми, муниципальный район Сысольский, сельское поселение Визинга, село Визинга, улица Школьная, земельный участок 10А	2304	2 346	-	для размещения малоэтажной жилой застройки
11:03:2001004:55	Российская Федерация, Республика Коми, муниципальный район Сысольский, сельское поселение Визинга, село Визинга, улица Школьная, земельный участок 6	1320	1 451	-	под жилой фонд
11:03:2001004:56	Российская Федерация, Республика Коми, муниципальный район Сысольский, сельское поселение Визинга, село Визинга, улица Морозовская, земельный участок 44	312	343	Частная собственность	Для ведения личного подсобного хозяйства
11:03:2001004:57	Российская Федерация, Республика Коми, муниципальный район Сысольский, сельское поселение Визинга, село Визинга, улица Морозовская, земельный участок 45	1288	1 351	Частная собственность	Для ведения личного подсобного хозяйства
11:03:2001004:58	Российская Федерация, Республика Коми, Сысольский муниципальный район, сельское поселение Визинга, с. Визинга, ул. Морозовская, земельный участок 46	1472	1 498	-	Для ведения личного подсобного хозяйства
11:03:2001004:59	Российская Федерация, Республика Коми, муниципальный район Сысольский, сельское поселение Визинга, село Визинга, улица Морозовская.	48	52	-	Для ведения личного подсобного хозяйства
11:03:2001004:60	Российская Федерация, Республика Коми, муниципальный район Сысольский, сельское поселение Визинга, село Визинга	216	233	-	Для ведения личного подсобного хозяйства
11:03:2001004:66	Российская Федерация, Республика Ко-	1756	1 820	Частная соб-	для личного подсобного

МК 0107300004623000005

Лист

13

Изм.	Кол.уч.	Лист	№ док.	Подпись	Дата

11:03:2001004:90	Российская Федерация, Республика Коми, муниципальный район Сысольский, сельское поселение Визинга, село Визинга	212	212	-	Для ведения личного подсобного хозяйства
11:03:2001004:91	Российская Федерация, Республика Коми, муниципальный район Сысольский, сельское поселение Визинга, село Визинга	60	60	-	Для ведения личного подсобного хозяйства
11:03:2001004:92	Российская Федерация, Республика Коми, муниципальный район Сысольский, сельское поселение Визинга, село Визинга	98	98	Частная собственность	Для ведения личного подсобного хозяйства
11:03:2001004:94	Российская Федерация, Республика Коми, муниципальный район Сысольский, сельское поселение Визинга, село Визинга	1856	369	-	Для ведения личного подсобного хозяйства
11:03:2001004:95	Российская Федерация, Республика Коми, муниципальный район Сысольский, сельское поселение Визинга, село Визинга	184	184	-	Для ведения личного подсобного хозяйства
11:03:2001004:99	Российская Федерация, Республика Коми, муниципальный район Сысольский, сельское поселение Визинга, село Визинга	18	18	Частная собственность	для обслуживания и эксплуатации гаража
11:03:2001004:101	Российская Федерация, Республика Коми, муниципальный район Сысольский, сельское поселение Визинга, село Визинга, улица Морозовская, земельный участок 25	600	600	Частная собственность	Для ведения личного подсобного хозяйства
11:03:2001004:102	Российская Федерация, Республика Коми, муниципальный район Сысольский, сельское поселение Визинга, село Визинга	264	275	-	огород
11:03:2001004:104	Российская Федерация, Республика Коми, муниципальный район Сысольский, сельское поселение Визинга, село Визинга	1000	1 071	-	жилье
11:03:2001004:109	Российская Федерация, Республика Коми, муниципальный район Сысольский, сельское поселение Визинга, улица Школьная, земельный участок 1	1320	1 446	-	жилье и ЦДТ
11:03:2001004:110	Российская Федерация, Республика Коми, муниципальный район Сысольский, сельское поселение Визинга, село Визинга, улица Школьная, земельный участок 3	2200	2 023	-	дом ветеранов
11:03:2001004:113	Российская Федерация, Республика Коми, муниципальный район Сысольский, сельское поселение Визинга, село Визинга, улица Школьная, земельный участок 4	1120	1 132	-	жилье
11:03:2001004:114	Российская Федерация, Республика Коми, муниципальный район Сысольский, сельское поселение Визинга, село Визинга, улица Морозовская, земельный участок 43	756	820	-	Для ведения личного подсобного хозяйства
11:03:2001004:115	Российская Федерация, Республика Коми, муниципальный район Сысольский, сельское поселение Визинга, село Визинга, улица Морозовская, земельный участок 58	968	1 032	-	Для ведения личного подсобного хозяйства
11:03:2001004:116	Российская Федерация, Республика Коми, муниципальный район Сысольский, сельское поселение Визинга, село Визинга	280	271	-	для ведения личного подсобного хозяйства
11:03:2001004:117	Российская Федерация, Республика Коми, муниципальный район Сысольский,	472	508	-	Для ведения личного подсобного хозяйства

	ми, муниципальный район Сысольский, сельское поселение Визинга, село Визинга, улица Школьная, земельный участок 5Б				ских занятий
11:03:2001004:167	Российская Федерация, Республика Коми, Сысольский муниципальный район, сельское поселение Визинга, с. Визинга, ул. Школьная, земельный участок 5Г	352	352	-	для обслуживания и эксплуатации здания гаража и здания спортивной базы
11:03:2001004:168	Российская Федерация, Республика Коми, Сысольский муниципальный район, сельское поселение Визинга, с. Визинга, ул. Советская, земельный участок 27	2493	1 506	-	для обслуживания и эксплуатации здания школы №2
11:03:2001004:171	Российская Федерация, Республика Коми, муниципальный район Сысольский, сельское поселение Визинга, село Визинга, ул. Советская	20	22	Частная собственность	для размещения гаража
11:03:2001004:172	Российская Федерация, Республика Коми, муниципальный район Сысольский, сельское поселение Визинга, село Визинга, улица Советская, земельный участок 25А	490	466	Частная собственность	Для ведения личного подсобного хозяйства
11:03:2001004:178	Российская Федерация, Республика Коми, муниципальный район Сысольский, сельское поселение Визинга, село Визинга	324	324	МО сельского поселения "Визинга"	для личного подсобного хозяйства
11:03:2001004:179	Российская Федерация, Республика Коми, муниципальный район Сысольский, сельское поселение Визинга, село Визинга, улица Молодежная, земельный участок 5/6	16	24	Частная собственность	для личного подсобного хозяйства
11:03:2001004:473	Российская Федерация, Республика Коми, муниципальный район Сысольский, сельское поселение Визинга, село Визинга, улица Молодежная	18	18	Частная собственность	для строительства гаража
11:03:2001004:545	Российская Федерация, Республика Коми, муниципальный район Сысольский, сельское поселение Визинга, село Визинга	21	23	Частная собственность	под строительство гаража
11:03:2001004:563	Российская Федерация, Республика Коми, муниципальный район Сысольский, сельское поселение Визинга, село Визинга, улица Школьная	21	22	Частная собственность	для ведения личного подсобного хозяйства
11:03:2001004:569	Российская Федерация, Республика Коми, муниципальный район Сысольский, сельское поселение Визинга, село Визинга	860	860	Частная собственность	для личного подсобного хозяйства
11:03:2001004:574	Российская Федерация, Республика Коми, муниципальный район Сысольский, сельское поселение Визинга, село Визинга	15	28	Частная собственность	для строительства гаража
11:03:2001004:716	Российская Федерация, Республика Коми, муниципальный район Сысольский, сельское поселение Визинга, с. Визинга, ул. Молодежная	40	41	-	под строительство гаража
Экспликация изменяемых земельных участков, путем выявления реестровой ошибки					
11:03:2001004:40	Российская Федерация, Республика Коми, м.р-н Сысольский, с.п. Визинга, с Визинга, ул. Молодежная	264	263	-	для обслуживания групповых резервуарных установок (ГРУ) сжиженного газа
11:03:2001004:54	Российская Федерация, Республика Коми, м.р-н Сысольский, с.п. Визинга, с Визинга, ул. Школьная.	72	72	-	для обслуживания групповых резервуарных установок (ГРУ) сжиженного газа
11:03:2001004:693	РФ, Республика Коми, Сысольский мун.р-н, с/п Визинга, с. Визинга, ул. Морозовская	28	28	Частная собственность	объекты гаражного назначения
Изм.	Кол.уч.	Лист	№ док.	Подпись	Дата
МК 0107300004623000005					Лист
					17

**5. СВЕДЕНИЯ О ГРАНИЦАХ ТЕРРИТОРИИ, В ОТНОШЕНИИ КОТОРОЙ
УТВЕРЖДЕН ПРОЕКТ МЕЖЕВАНИЯ**

№ точек	Координаты поворотных точек	
	X	Y
11:03:2001004		
12994	562888,54	4402605,21
13097	562862,96	4402563,13
13096	562925,47	4402579,94
13095	562952,72	4402574,61
13094	562987,54	4402579,89
13093	563080,83	4402559,65
13092	563117,52	4402557,60
13091	563141,30	4402560,47
13090	563168,56	4402558,83
13089	563188,64	4402550,43
13088	563227,17	4402542,84
13087	563256,88	4402539,98
13086	563308,12	4402553,09
13085	563372,48	4402553,91
13084	563397,28	4402549,81
13083	563447,18	4402534,44
13082	563496,98	4402593,26
13081	563512,97	4402624,21
13080	563533,90	4402646,09
13079	563549,45	4402640,60
13078	563567,30	4402641,42
13077	563572,52	4402639,78
13076	563596,50	4402639,99
13075	563595,37	4402637,43
13074	563584,82	4402628,31
13073	563594,04	4402625,54
13072	563605,70	4402624,52
13071	563608,37	4402622,16
13070	563612,28	4402610,08
13069	563619,13	4402614,47
13068	563624,04	4402613,35
13067	563626,40	4402605,46
13066	563618,42	4402599,49
13065	563617,79	4402595,04
13064	563636,75	4402570,10
13063	563684,66	4402543,36
13062	563717,86	4402532,91
13061	563725,03	4402528,19
13060	563774,42	4402508,72
13059	563799,01	4402483,10
13058	563812,74	4402453,79
13057	563836,31	4402430,84
13056	563863,88	4402412,19
13055	563892,16	4402372,84
13054	563919,21	4402365,26
13053	563936,63	4402363,42
13052	563944,42	4402347,43
13051	563936,22	4402325,71
13050	563943,60	4402316,48
13049	563965,94	4402316,89
13048	563983,57	4402327,96
13047	563999,35	4402332,26
13046	564008,16	4402322,84
13045	564027,22	4402315,66
13044	564046,48	4402314,43
13043	564060,12	4402305,82
13042	564081,64	4402297,83

Изм.	Кол.уч.	Лист	№ док.	Подпись	Дата
------	---------	------	--------	---------	------

МК 0107300004623000005

Лист

18

13041	564097,01	4402300,29
13040	564110,12	4402296,40
13039	564133,49	4402278,36
13038	564151,32	4402254,38
13037	564159,51	4402237,37
13036	564176,11	4402192,28
13035	564186,16	4402176,91
13034	564185,55	4402165,96
13033	564202,05	4402182,86
13032	564219,78	4402218,93
13031	564241,61	4402250,86
13030	564286,77	4402283,45
13029	564259,27	4402355,10
13028	564226,41	4402404,18
13027	564198,49	4402416,78
13026	564175,13	4402419,86
13025	564161,35	4402418,70
13024	564128,84	4402394,73
13023	564037,22	4402494,61
13022	563964,57	4402475,09
13021	563937,64	4402546,83
13020	563906,86	4402604,88
13019	563880,97	4402632,72
13018	563932,50	4402750,01
13017	563856,38	4402769,57
13016	563817,07	4402792,33
13015	563739,70	4402843,91
13014	563664,66	4402899,70
13013	563655,50	4402904,76
13012	563639,25	4402910,63
13011	563617,39	4402916,30
13010	563607,50	4402923,39
13009	563588,47	4402940,73
13008	563555,39	4402960,02
13007	563544,36	4402968,78
13006	563531,79	4402984,11
13005	563502,59	4402990,93
13004	563436,49	4403001,62
13003	563328,40	4403019,98
13002	563268,85	4403032,91
13001	563207,35	4403036,61
13000	563171,03	4403053,88
12999	563157,66	4403056,32
12998	563137,38	4403056,44
12997	562990,37	4403016,24
12996	562958,05	4402875,01
12995	562894,46	4402620,33
12994	562888,54	4402605,21

ПРИЛОЖЕНИЕ 1. ВЕДОМОСТЬ КООРДИНАТ ХАРАКТЕРНЫХ ТОЧЕК ОБРАЗУЕМЫХ ЗЕМЕЛЬНЫХ УЧАСТКОВ

Имя точки	Координаты	
	X, м	Y, м
:ЗУ1		
1635	563103,69	4403050,85
1636	562986,99	4403018,30
1019	562985,32	4403010,07
1018	562995,34	4403012,95
1637	563119,46	4403045,58
355	563134,48	4403047,90
354	563146,78	4403049,43
353	563172,60	4403046,92
352	563199,44	4403037,03

Изм.	Кол.уч.	Лист	№ док.	Подпись	Дата

МК 0107300004623000005

Лист

19

1638	563201,50	4403035,85
1639	563203,91	4403034,46
1640	563206,37	4403033,03
1641	563231,27	4403029,65
1642	563273,96	4403026,92
1643	563398,64	4403004,23
1644	563405,86	4403002,91
1645	563409,87	4403002,16
1646	563414,22	4403001,40
1647	563492,82	4402986,42
1648	563500,84	4402984,98
1649	563516,45	4402982,43
1650	563529,76	4402977,45
1651	563534,50	4402974,07
1652	563536,37	4402972,18
1653	563541,53	4402965,66
1654	563544,19	4402963,66
1655	563556,55	4402954,33
1656	563580,39	4402941,43
1657	563583,66	4402939,12
1658	563590,47	4402933,86
1659	563605,75	4402919,91
1660	563618,17	4402912,26
1661	563632,80	4402907,71
1662	563637,07	4402906,66
1663	563641,77	4402905,47
1664	563653,13	4402902,69
1665	563657,98	4402900,15
1666	563665,57	4402895,13
1667	563681,98	4402882,62
1668	563787,72	4402808,30
1669	563812,81	4402792,18
1670	563817,84	4402788,94
1671	563848,62	4402773,27
1672	563855,73	4402770,90
1673	563861,90	4402768,86
1674	563874,47	4402764,69
1675	563883,73	4402762,54
1676	563889,72	4402761,00
1677	563932,62	4402750,16
1678	563934,34	4402757,03
1679	563876,45	4402771,49
1680	563851,20	4402779,43
1681	563827,88	4402789,28
1625	563770,43	4402827,03
1634	563746,16	4402843,54
1633	563656,99	4402906,27
1632	563642,36	4402911,74
1682	563634,75	4402912,79
1683	563616,94	4402918,81
1684	563609,81	4402923,53
1685	563593,22	4402938,31
1686	563584,53	4402945,10
1687	563558,16	4402959,60
1688	563548,33	4402967,73
1689	563537,77	4402978,62
1690	563533,42	4402982,42
1691	563525,17	4402986,58
1692	563494,98	4402994,62
1693	563414,12	4403009,57
1694	563266,44	4403035,06
1695	563231,65	4403037,14
1696	563213,85	4403038,64
1697	563201,56	4403042,24
1698	563167,47	4403056,69
1699	563158,18	4403058,24

Изм.	Кол.уч.	Лист	№ док.	Подпись	Дата

МК 0107300004623000005

1700	563147,56	4403058,21
1701	563132,75	4403056,50
1635	563103,69	4403050,85
:3У2		
253	563882,86	4402677,94
252	563870,29	4402663,92
315	563867,48	4402660,84
1034	563874,36	4402661,49
1702	563888,68	4402677,56
1703	563849,65	4402713,81
16	563858,33	4402723,83
15	563882,28	4402752,19
1185	563888,61	4402759,70
1676	563889,72	4402761,00
1675	563883,73	4402762,54
574	563877,56	4402754,41
573	563847,08	4402718,64
572	563841,57	4402723,88
611	563831,98	4402733,63
610	563856,64	4402762,67
1673	563861,90	4402768,86
1672	563855,73	4402770,90
731	563845,34	4402760,75
730	563822,53	4402735,55
897	563832,77	4402726,12
896	563842,96	4402715,81
254	563842,56	4402715,38
253	563882,86	4402677,94
:3У3		
1670	563817,84	4402788,94
725	563812,10	4402780,12
726	563809,08	4402777,82
727	563803,03	4402766,80
728	563798,64	4402752,17
729	563808,93	4402744,66
898	563805,49	4402739,75
1421	563798,13	4402747,06
1422	563794,72	4402743,80
1423	563767,59	4402727,07
1410	563763,63	4402719,58
1411	563754,38	4402720,28
1412	563746,80	4402721,99
1704	563736,96	4402724,07
1705	563724,21	4402730,21
1706	563701,17	4402753,53
307	563670,29	4402798,75
308	563665,32	4402809,26
309	563650,24	4402828,83
310	563636,62	4402843,14
612	563633,81	4402846,31
613	563623,54	4402855,08
614	563613,50	4402863,05
615	563607,35	4402867,54
953	563592,43	4402882,74
954	563578,51	4402896,93
671	563577,59	4402898,17
371	563575,25	4402904,44
372	563568,69	4402915,10
373	563555,94	4402932,18
734	563539,54	4402956,02
733	563501,09	4402931,25
1707	563496,98	4402928,60
394	563495,73	4402925,14
395	563486,78	4402917,83

Изм.	Кол.уч.	Лист	№ док.	Подпись	Дата

МК 0107300004623000005

1159	563476,47	4402926,28
1160	563472,01	4402927,22
1708	563468,94	4402929,64
1709	563474,71	4402935,36
1027	563475,63	4402934,44
1028	563481,85	4402927,95
1029	563486,05	4402924,93
1030	563496,25	4402932,28
1031	563509,33	4402941,19
1032	563508,37	4402942,60
202	563516,47	4402947,73
203	563530,84	4402956,66
198	563536,16	4402960,80
1653	563541,53	4402965,66
1654	563544,19	4402963,66
1710	563542,13	4402959,76
1711	563561,14	4402932,90
716	563572,77	4402915,99
717	563579,78	4402903,75
718	563588,82	4402893,77
1712	563599,74	4402883,30
1300	563604,84	4402886,06
800	563619,01	4402893,71
801	563626,82	4402896,63
802	563633,47	4402903,14
1662	563637,07	4402906,66
1663	563641,77	4402905,47
1713	563632,82	4402897,52
1714	563622,47	4402891,21
1715	563602,78	4402880,16
1716	563605,35	4402877,79
1717	563613,99	4402869,81
1177	563625,54	4402860,14
1169	563645,02	4402840,92
264	563663,21	4402820,71
256	563680,49	4402789,68
739	563698,70	4402766,27
1471	563704,47	4402758,16
1472	563708,61	4402751,28
1473	563723,79	4402735,86
1474	563726,02	4402734,31
1718	563732,77	4402730,10
171	563736,37	4402729,45
172	563756,98	4402723,07
173	563766,74	4402730,81
174	563782,51	4402741,26
175	563790,49	4402754,55
176	563799,02	4402769,76
647	563800,32	4402771,77
648	563809,51	4402786,79
1669	563812,81	4402792,18
1670	563817,84	4402788,94
:ЗУ4		
1719	563398,44	4402862,88
1720	563383,26	4402844,70
1721	563383,66	4402832,75
1722	563394,55	4402822,60
1723	563424,64	4402806,78
1724	563435,65	4402798,27
1188	563437,93	4402801,81
329	563427,63	4402810,73
336	563400,56	4402824,42
335	563388,40	4402835,50
334	563388,01	4402843,16
333	563401,57	4402858,22

Изм.	Кол.уч.	Лист	№ док.	Подпись	Дата

МК 0107300004623000005

332	563437,79	4402896,77
196	563453,40	4402914,18
1708	563468,94	4402929,64
1709	563474,71	4402935,36
1725	563487,38	4402950,60
1726	563495,21	4402965,71
1648	563500,84	4402984,98
1647	563492,82	4402986,42
736	563492,57	4402981,43
735	563485,45	4402953,43
1727	563478,08	4402946,66
1728	563458,84	4402925,73
1729	563456,02	4402922,66
1309	563436,17	4402901,06
1730	563399,64	4402864,08
1719	563398,44	4402862,88
:3У5		
1644	563405,86	4403002,91
1643	563398,64	4403004,23
672	563398,39	4403001,87
6	563394,71	4402996,20
5	563384,11	4402981,84
266	563379,91	4402976,42
265	563375,73	4402970,60
51	563363,08	4402947,75
50	563349,44	4402914,36
281	563338,61	4402901,89
285	563334,60	4402901,62
284	563327,11	4402902,10
283	563316,37	4402905,51
282	563312,63	4402908,86
47	563318,87	4402928,63
54	563321,66	4402937,84
55	563315,17	4402940,01
576	563308,66	4402941,96
578	563315,09	4402961,83
669	563309,62	4402963,45
1491	563302,50	4402941,37
1490	563295,08	4402943,69
920	563301,55	4402964,42
923	563294,94	4402966,48
1284	563291,94	4402956,86
1283	563296,04	4402955,80
1053	563288,78	4402930,87
1052	563306,24	4402925,17
1731	563311,59	4402923,42
1732	563305,09	4402902,99
1733	563302,70	4402898,29
1734	563298,14	4402893,09
1051	563296,32	4402893,36
1050	563279,03	4402895,86
403	563256,82	4402898,46
1735	563256,59	4402896,51
1736	563256,43	4402895,10
1737	563268,45	4402892,94
1738	563270,64	4402892,55
1739	563275,77	4402891,65
1740	563301,64	4402889,66
1741	563308,67	4402898,85
1742	563336,06	4402898,29
1743	563340,28	4402898,30
1744	563345,38	4402898,29
1745	563354,59	4402913,87
1746	563371,42	4402952,89
1747	563381,87	4402969,70

Изм.	Кол.уч.	Лист	№ док.	Подпись	Дата

МК 0107300004623000005

1748	563400,22	4402996,47
1749	563402,92	4403001,45
1644	563405,86	4403002,91
:3У6		
1750	563409,21	4402994,41
1751	563386,99	4402948,74
1752	563402,83	4402943,84
1753	563404,38	4402947,61
1754	563393,21	4402952,10
1755	563413,13	4402993,52
1646	563414,22	4403001,40
1645	563409,87	4403002,16
1750	563409,21	4402994,41
:3У7		
1743	563340,28	4402898,30
1742	563336,06	4402898,29
1756	563378,85	4402877,55
1757	563384,08	4402874,36
1719	563398,44	4402862,88
1730	563399,64	4402864,08
1758	563385,06	4402875,75
1759	563379,66	4402879,03
1743	563340,28	4402898,30
:3У8		
1638	563201,50	4403035,85
1760	563193,50	4402982,57
1761	563191,64	4402960,63
1762	563192,63	4402952,47
1763	563198,90	4402929,81
1447	563200,81	4402930,96
1446	563194,12	4402954,32
1445	563193,25	4402961,92
1065	563198,89	4402962,32
1064	563195,20	4402973,37
1063	563196,53	4402985,07
1639	563203,91	4403034,46
1638	563201,50	4403035,85
:3У9		
1764	563164,10	4402832,17
1765	563182,00	4402837,00
1766	563188,00	4402838,61
1767	563199,49	4402844,10
1768	563212,53	4402853,20
1769	563255,26	4402882,46
1738	563270,64	4402892,55
1737	563268,45	4402892,94
1770	563254,41	4402883,73
1771	563211,66	4402854,46
1772	563198,71	4402845,43
1773	563187,47	4402840,05
1774	563181,60	4402838,47
1775	563164,72	4402833,91
1764	563164,10	4402832,17
:3У10		
1776	563375,04	4402703,47
180	563380,59	4402713,84
181	563392,79	4402734,66
1777	563394,41	4402737,38
1778	563400,31	4402749,41
1189	563445,92	4402794,90
1190	563449,21	4402792,05

Изм.	Кол.уч.	Лист	№ док.	Подпись	Дата

МК 0107300004623000005

1779	563449,08	4402788,53
1780	563457,31	4402763,31
1781	563459,26	4402754,39
1782	563462,42	4402751,69
1783	563464,17	4402751,17
1784	563474,69	4402759,48
1785	563485,76	4402767,22
1786	563495,26	4402766,85
1787	563494,59	4402763,18
1788	563486,84	4402764,05
1789	563476,62	4402756,89
1790	563464,11	4402747,03
1791	563462,22	4402747,26
1792	563456,31	4402752,69
1793	563454,17	4402762,46
1794	563445,64	4402788,60
1795	563403,03	4402747,46
1796	563397,33	4402735,82
1797	563383,48	4402712,05
1798	563377,89	4402701,79
1799	563372,06	4402692,57
1800	563369,38	4402694,52
1776	563375,04	4402703,47
:3У11		
1011	562900,50	4402603,24
1010	562899,17	4402597,77
1801	562909,69	4402595,81
1802	562928,71	4402595,04
1803	563021,79	4402605,26
1804	563052,02	4402611,55
1805	563121,82	4402622,36
1806	563174,51	4402629,97
376	563191,33	4402634,18
1807	563202,62	4402633,84
1808	563209,29	4402625,63
1809	563213,62	4402626,45
1810	563218,11	4402627,95
1811	563219,59	4402636,87
832	563225,45	4402649,48
831	563222,77	4402657,38
1442	563211,49	4402652,46
1441	563185,14	4402640,63
1440	563152,45	4402635,18
1812	563104,61	4402626,56
1813	563102,37	4402626,18
1814	563052,72	4402616,96
1815	563019,27	4402610,71
1816	562928,51	4402600,87
1817	562910,33	4402601,35
1011	562900,50	4402603,24
:3У12		
1012	562936,39	4402751,01
1818	562976,20	4402743,54
1819	562978,29	4402740,45
1820	562978,74	4402737,69
1403	562955,13	4402658,95
1402	562978,80	4402653,38
1401	562980,16	4402659,17
1821	562963,66	4402663,85
1822	562964,89	4402676,29
1823	562980,61	4402725,36
1262	562987,37	4402723,71
1261	562999,79	4402721,04
1045	562993,88	4402694,77

Изм.	Кол.уч.	Лист	№ док.	Подпись	Дата

МК 0107300004623000005

1044	562992,37	4402687,00
1499	562994,26	4402686,57
1319	562999,55	4402685,48
1318	563003,77	4402704,82
931	563006,73	4402704,11
930	563012,19	4402724,23
929	563016,42	4402725,35
928	563043,20	4402718,28
1824	563063,15	4402714,28
1825	563069,60	4402711,27
1826	563077,53	4402708,51
1827	563092,58	4402706,65
1828	563113,86	4402701,20
1829	563107,01	4402665,08
1830	563101,08	4402638,31
1813	563102,37	4402626,18
1812	563104,61	4402626,56
1831	563103,16	4402630,86
1832	563102,62	4402636,71
1833	563105,25	4402647,77
1834	563109,71	4402668,58
1835	563116,31	4402703,42
1836	563093,14	4402708,47
1837	563077,86	4402710,49
1838	563069,84	4402712,75
1839	563063,93	4402715,51
1840	563016,90	4402727,07
1841	563014,82	4402726,06
1842	563009,81	4402726,94
1843	562986,17	4402734,82
1844	562988,42	4402744,59
1845	563039,01	4402734,32
1500	563039,94	4402738,58
1502	563007,60	4402745,86
1846	562993,66	4402749,42
555	562996,19	4402769,54
1307	563002,94	4402814,18
1306	562998,94	4402815,00
1404	562986,96	4402749,40
1013	562938,40	4402759,30
1012	562936,39	4402751,01
:3У13		
1847	563530,34	4402867,96
387	563510,95	4402845,86
1187	563531,61	4402824,87
1848	563539,93	4402815,09
1849	563547,81	4402806,91
1850	563555,39	4402802,58
1851	563558,38	4402799,58
1852	563558,22	4402791,72
1853	563557,78	4402785,91
1854	563559,28	4402785,82
1855	563559,54	4402791,84
1856	563559,75	4402800,83
1857	563556,36	4402803,80
1858	563552,94	4402806,22
1859	563546,05	4402810,95
1860	563542,37	4402815,47
1861	563533,09	4402826,04
1862	563515,36	4402845,97
1863	563531,67	4402866,68
955	563536,74	4402869,98
954	563578,51	4402896,93
671	563577,59	4402898,17
670	563535,34	4402871,37

Изм.	Кол.уч.	Лист	№ док.	Подпись	Дата

МК 0107300004623000005

1847	563530,34	4402867,96
:3У14		
1864	563043,75	4402887,29
1865	563050,24	4402913,95
1866	563052,72	4402915,27
1867	563098,25	4402919,34
1868	563097,91	4402923,19
1449	563094,82	4402922,93
1452	563067,96	4402920,50
1869	563054,66	4402919,43
1870	563044,94	4402917,80
1871	563043,20	4402918,26
1303	563036,41	4402888,99
1864	563043,75	4402887,29
:3У15		
176	563799,02	4402769,76
647	563800,32	4402771,77
648	563809,51	4402786,79
649	563809,26	4402787,83
650	563810,72	4402790,21
651	563776,11	4402811,94
1872	563769,35	4402816,56
1479	563765,39	4402810,88
1478	563768,18	4402808,66
1477	563758,59	4402793,77
652	563760,69	4402792,39
177	563790,35	4402775,17
176	563799,02	4402769,76
:3У16		
1718	563732,77	4402730,10
171	563736,37	4402729,45
172	563756,98	4402723,07
173	563766,74	4402730,81
174	563782,51	4402741,26
175	563790,49	4402754,55
176	563799,02	4402769,76
177	563790,35	4402775,17
652	563760,69	4402792,39
1477	563758,59	4402793,77
1476	563752,43	4402780,32
2434	563766,36	4402770,38
1718	563732,77	4402730,10
:3У17		
612	563633,81	4402846,31
613	563623,54	4402855,08
614	563613,50	4402863,05
615	563607,35	4402867,54
616	563592,00	4402848,27
617	563587,43	4402852,40
618	563573,50	4402836,77
957	563571,73	4402834,86
1873	563577,29	4402829,87
1874	563578,17	4402830,86
1875	563579,51	4402829,67
1876	563583,52	4402833,69
1877	563587,86	4402829,12
1878	563588,58	4402829,80
622	563600,10	4402822,45
623	563603,11	4402824,84
624	563607,37	4402828,56
625	563614,89	4402832,76
626	563623,06	4402838,81

Изм.	Кол.уч.	Лист	№ док.	Подпись	Дата

МК 0107300004623000005

Лист

27

627	563625,50	4402837,28
612	563633,81	4402846,31
:3Y18		
1481	563750,36	4402821,61
1879	563754,03	4402827,23
1880	563751,20	4402829,07
1881	563747,23	4402823,46
1482	563748,25	4402822,85
1481	563750,36	4402821,61
:3Y19		
1717	563613,99	4402869,81
1882	563618,92	4402875,15
1883	563610,28	4402883,13
1716	563605,35	4402877,79
1717	563613,99	4402869,81
:3Y20		
2474	563574,90	4402928,09
2475	563579,18	4402932,93
1657	563583,66	4402939,12
1656	563580,39	4402941,43
2476	563568,26	4402944,31
2477	563553,68	4402954,79
2478	563549,76	4402950,13
2479	563566,62	4402937,08
2474	563574,90	4402928,09
:3Y21		
307	563670,29	4402798,75
308	563665,32	4402809,26
309	563650,24	4402828,83
310	563636,62	4402843,14
311	563612,07	4402819,34
1884	563609,89	4402812,67
1885	563614,75	4402804,14
1886	563616,30	4402802,51
1887	563618,82	4402797,64
1888	563620,76	4402795,31
1889	563623,87	4402794,53
1890	563627,03	4402784,58
1891	563622,82	4402778,88
1892	563625,07	4402776,84
1893	563629,14	4402776,15
1894	563635,83	4402778,05
1895	563640,74	4402779,31
312	563643,11	4402781,02
313	563666,36	4402797,15
307	563670,29	4402798,75
:3Y22		
1734	563298,14	4402893,09
1733	563302,70	4402898,29
1732	563305,09	4402902,99
1731	563311,59	4402923,42
1052	563306,24	4402925,17
1053	563288,78	4402930,87
1054	563281,57	4402909,01
1050	563279,03	4402895,86
1051	563296,32	4402893,36
1734	563298,14	4402893,09
:3Y24		
1060	563220,77	4402995,54
240	563223,36	4403001,35

Изм.	Кол.уч.	Лист	№ док.	Подпись	Дата

МК 0107300004623000005

239	563200,91	4403007,73
1061	563199,45	4402997,75
1060	563220,77	4402995,54
:3У25		
1891	563622,82	4402778,88
1890	563627,03	4402784,58
1889	563623,87	4402794,53
1888	563620,76	4402795,31
1896	563616,82	4402794,25
1897	563610,29	4402786,46
1898	563606,99	4402785,43
1899	563604,47	4402782,93
1900	563600,73	4402781,19
1901	563601,36	4402777,62
1902	563601,75	4402776,57
1903	563600,44	4402774,08
1904	563600,91	4402762,54
1905	563606,07	4402761,57
1906	563607,52	4402761,96
1907	563609,63	4402762,95
1908	563615,82	4402771,00
1891	563622,82	4402778,88
:3У26		
1901	563601,36	4402777,62
1900	563600,73	4402781,19
1909	563601,69	4402785,58
1910	563601,36	4402788,35
1911	563601,91	4402790,86
1912	563602,60	4402803,60
1913	563594,72	4402808,70
1914	563595,71	4402810,47
1915	563585,46	4402818,68
1916	563583,14	4402816,02
1917	563580,00	4402811,81
1918	563577,32	4402809,27
1919	563576,51	4402808,50
1920	563581,14	4402801,04
1921	563587,74	4402796,08
1922	563581,81	4402786,22
1923	563582,50	4402782,66
1924	563584,00	4402779,38
1925	563584,40	4402775,86
1926	563595,72	4402776,04
1901	563601,36	4402777,62
:3У27		
1927	563562,66	4402816,42
1928	563546,97	4402821,12
1929	563543,88	4402818,28
1860	563542,37	4402815,47
1859	563546,05	4402810,95
1858	563552,94	4402806,22
1930	563555,34	4402811,50
1931	563560,72	4402809,96
1927	563562,66	4402816,42
:3У28		
1932	563584,52	4402819,91
1933	563582,53	4402822,47
1934	563580,09	4402826,47
1935	563579,24	4402827,87
1873	563577,29	4402829,87
1936	563572,16	4402825,13
1937	563572,83	4402824,32

Изм.	Кол.уч.	Лист	№ док.	Подпись	Дата

МК 0107300004623000005

1938	563576,95	4402820,63
1916	563583,14	4402816,02
1915	563585,46	4402818,68
1932	563584,52	4402819,91
:3У29		
1916	563583,14	4402816,02
1938	563576,95	4402820,63
1937	563572,83	4402824,32
1939	563566,45	4402818,70
1940	563571,62	4402813,74
1918	563577,32	4402809,27
1917	563580,00	4402811,81
1916	563583,14	4402816,02
:3У30		
1941	563550,17	4402825,75
1942	563551,01	4402824,65
1943	563565,37	4402819,22
1936	563572,16	4402825,13
1873	563577,29	4402829,87
957	563571,73	4402834,86
959	563565,69	4402840,84
958	563565,01	4402840,28
1944	563563,66	4402838,07
1945	563557,71	4402832,53
1941	563550,17	4402825,75
:3У31		
1946	563533,72	4402829,47
1947	563542,10	4402819,62
1941	563550,17	4402825,75
1945	563557,71	4402832,53
1944	563563,66	4402838,07
958	563565,01	4402840,28
952	563554,90	4402850,54
1948	563553,92	4402849,95
1949	563550,32	4402846,70
1950	563544,37	4402841,80
1946	563533,72	4402829,47
:3У32		
955	563536,74	4402869,98
1951	563528,20	4402860,75
1952	563529,36	4402858,86
1953	563523,42	4402852,67
1954	563529,62	4402846,73
1955	563525,90	4402842,01
1956	563529,76	4402837,46
1957	563530,43	4402835,92
1958	563529,63	4402834,33
1959	563530,46	4402832,14
1946	563533,72	4402829,47
1950	563544,37	4402841,80
1949	563550,32	4402846,70
1948	563553,92	4402849,95
952	563554,90	4402850,54
956	563540,84	4402864,81
955	563536,74	4402869,98
:3У33		
1960	563555,17	4402708,07
1961	563550,97	4402708,07
1962	563546,83	4402708,99
1963	563544,79	4402709,24
1964	563544,79	4402706,53

Изм.	Кол.уч.	Лист	№ док.	Подпись	Дата

МК 0107300004623000005

1965	563533,06	4402697,86
1966	563535,13	4402696,09
1967	563547,86	4402692,35
1960	563555,17	4402708,07
:3У34		
1960	563555,17	4402708,07
1968	563556,61	4402711,15
1969	563557,38	4402714,89
1970	563559,52	4402726,66
1971	563555,78	4402727,84
1972	563545,29	4402729,08
1973	563542,92	4402719,78
1974	563542,09	4402714,15
1975	563540,60	4402710,10
1963	563544,79	4402709,24
1962	563546,83	4402708,99
1961	563550,97	4402708,07
1960	563555,17	4402708,07
:3У35		
1976	563560,23	4402727,76
1977	563561,02	4402730,70
1978	563564,63	4402746,45
1979	563572,12	4402773,07
1980	563564,00	4402775,35
1981	563560,33	4402775,01
1982	563556,27	4402767,93
1983	563553,36	4402765,47
1984	563550,97	4402761,85
1985	563550,80	4402755,58
1986	563549,88	4402753,54
1987	563551,55	4402752,79
1988	563549,62	4402748,26
1989	563547,72	4402740,82
1990	563545,03	4402731,58
1991	563547,70	4402730,50
1992	563553,91	4402729,17
1976	563560,23	4402727,76
:3У36		
1981	563560,33	4402775,01
1993	563559,66	4402782,96
1994	563555,84	4402782,96
1995	563555,84	4402787,66
1996	563547,57	4402787,39
1997	563548,45	4402782,49
1998	563548,79	4402780,97
1999	563549,05	4402772,90
2000	563543,82	4402772,10
2001	563542,95	4402768,17
2002	563543,23	4402766,03
1984	563550,97	4402761,85
1983	563553,36	4402765,47
1982	563556,27	4402767,93
1981	563560,33	4402775,01
:3У37		
2003	563541,89	4402795,88
2004	563542,78	4402795,31
2005	563547,69	4402795,88
2006	563547,36	4402793,10
1852	563558,22	4402791,72
1851	563558,38	4402799,58
1850	563555,39	4402802,58
1849	563547,81	4402806,91

Изм.	Кол.уч.	Лист	№ док.	Подпись	Дата

МК 0107300004623000005

2007	563545,01	4402805,86
2008	563540,25	4402804,68
2009	563537,85	4402804,44
2003	563541,89	4402795,88
:3У38		
2010	563534,86	4402807,53
2011	563537,39	4402807,53
2009	563537,85	4402804,44
2008	563540,25	4402804,68
2007	563545,01	4402805,86
1849	563547,81	4402806,91
1848	563539,93	4402815,09
2012	563538,88	4402814,90
2013	563536,66	4402810,74
2014	563534,03	4402810,88
2015	563533,22	4402807,77
2010	563534,86	4402807,53
:3У39		
2003	563541,89	4402795,88
2009	563537,85	4402804,44
2011	563537,39	4402807,53
2010	563534,86	4402807,53
2015	563533,22	4402807,77
2016	563529,51	4402808,29
2017	563527,62	4402808,31
2018	563524,47	4402805,62
2019	563521,33	4402803,34
2020	563518,56	4402800,06
2021	563521,66	4402796,46
2022	563525,38	4402792,13
2023	563527,31	4402789,88
2024	563529,80	4402786,21
2025	563534,63	4402788,90
2026	563533,11	4402792,07
2027	563539,61	4402795,46
2003	563541,89	4402795,88
:3У40		
2017	563527,62	4402808,31
2028	563526,43	4402811,59
2029	563522,84	4402811,44
2030	563515,78	4402809,37
2031	563514,46	4402806,53
2032	563513,94	4402803,95
2033	563515,95	4402802,06
2020	563518,56	4402800,06
2019	563521,33	4402803,34
2018	563524,47	4402805,62
2017	563527,62	4402808,31
:3У41		
2034	563523,06	4402782,22
2035	563527,83	4402785,05
2024	563529,80	4402786,21
2023	563527,31	4402789,88
2022	563525,38	4402792,13
2021	563521,66	4402796,46
2036	563514,48	4402791,10
2037	563520,87	4402784,81
2038	563521,94	4402783,75
2034	563523,06	4402782,22
:3У42		
2021	563521,66	4402796,46

Изм.	Кол.уч.	Лист	№ док.	Подпись	Дата

МК 0107300004623000005

2020	563518,56	4402800,06
2039	563516,41	4402797,98
2040	563512,61	4402799,41
2041	563510,78	4402798,77
2042	563510,78	4402794,81
2036	563514,48	4402791,10
2021	563521,66	4402796,46
:3У44		
1963	563544,79	4402709,24
1975	563540,60	4402710,10
2043	563537,49	4402710,35
2044	563531,15	4402706,02
2045	563528,31	4402703,36
1965	563533,06	4402697,86
1964	563544,79	4402706,53
1963	563544,79	4402709,24
:3У45		
2046	563535,21	4402712,00
2047	563532,71	4402724,61
2048	563533,85	4402728,38
2049	563530,66	4402730,71
2050	563527,45	4402731,88
103	563523,90	4402732,20
101	563518,33	4402722,07
100	563528,34	4402707,38
2051	563531,66	4402709,20
2046	563535,21	4402712,00
:3У46		
2046	563535,21	4402712,00
2052	563538,85	4402714,23
2053	563540,33	4402715,96
2054	563542,40	4402726,87
2055	563535,21	4402730,24
2048	563533,85	4402728,38
2047	563532,71	4402724,61
2046	563535,21	4402712,00
:3У47		
2056	563527,62	4402744,34
2057	563539,64	4402736,27
2058	563543,65	4402734,28
2059	563546,52	4402739,37
2060	563547,08	4402744,47
2061	563548,60	4402748,43
2062	563548,60	4402750,49
2063	563545,32	4402752,31
2064	563545,10	4402751,91
2065	563540,10	4402754,31
2066	563536,65	4402753,62
2067	563533,89	4402754,97
2068	563530,07	4402747,66
2056	563527,62	4402744,34
:3У48		
2062	563548,60	4402750,49
1986	563549,88	4402753,54
1985	563550,80	4402755,58
2069	563549,44	4402760,04
2070	563547,86	4402761,28
2071	563544,62	4402763,06
2072	563539,88	4402765,41
2067	563533,89	4402754,97
2066	563536,65	4402753,62

Изм.	Кол.уч.	Лист	№ док.	Подпись	Дата

МК 0107300004623000005

2065	563540,10	4402754,31
2064	563545,10	4402751,91
2063	563545,32	4402752,31
2062	563548,60	4402750,49
:3У49		
2073	563523,26	4402740,10
2074	563525,55	4402743,16
2056	563527,62	4402744,34
2068	563530,07	4402747,66
2075	563513,31	4402756,85
2076	563510,51	4402757,97
2077	563504,58	4402755,94
2078	563506,64	4402748,07
2079	563512,02	4402745,30
2073	563523,26	4402740,10
:3У50		
2068	563530,07	4402747,66
2067	563533,89	4402754,97
2072	563539,88	4402765,41
2080	563537,25	4402768,14
2081	563520,65	4402776,26
2075	563513,31	4402756,85
2068	563530,07	4402747,66
:3У51		
831	563222,77	4402657,38
832	563225,45	4402649,48
833	563231,39	4402636,71
834	563234,24	4402636,71
835	563251,66	4402639,34
836	563264,54	4402641,96
837	563264,15	4402644,49
838	563281,20	4402651,63
839	563281,54	4402652,04
840	563280,18	4402655,29
841	563309,63	4402670,10
842	563303,53	4402680,01
843	563304,82	4402680,57
844	563280,54	4402730,77
15464	563279,98	4402731,85
845	563271,85	4402747,42
819	563268,18	4402755,00
820	563241,88	4402740,27
821	563230,09	4402734,61
822	563226,20	4402730,98
823	563224,98	4402723,67
824	563224,98	4402718,98
825	563233,84	4402696,36
826	563235,31	4402696,94
827	563239,14	4402688,87
828	563236,18	4402683,59
829	563232,82	4402675,08
830	563226,50	4402663,95
831	563222,77	4402657,38
:3У52		
2082	563508,11	4402774,96
2083	563505,79	4402778,29
2084	563501,48	4402783,23
2085	563499,23	4402779,97
2086	563498,14	4402778,91
2087	563494,19	4402775,48
2088	563498,81	4402768,61
2082	563508,11	4402774,96

Изм.	Кол.уч.	Лист	№ док.	Подпись	Дата

МК 0107300004623000005

:3У53		
2089	563518,08	4402784,93
2090	563509,66	4402792,96
2084	563501,48	4402783,23
2083	563505,79	4402778,29
2082	563508,11	4402774,96
2089	563518,08	4402784,93
:3У54		
112	563520,84	4402701,68
111	563511,33	4402719,06
110	563508,86	4402719,91
2091	563504,37	4402715,75
2092	563499,52	4402712,28
2093	563488,04	4402709,21
2094	563486,81	4402708,51
2095	563489,09	4402701,68
2096	563491,47	4402696,24
2097	563493,06	4402696,43
2098	563496,00	4402689,36
2099	563498,39	4402690,14
2100	563500,51	4402685,70
2101	563504,51	4402687,38
2102	563514,74	4402690,41
2103	563520,06	4402693,15
2104	563523,20	4402695,60
112	563520,84	4402701,68
:3У55		
110	563508,86	4402719,91
109	563505,83	4402721,43
108	563498,66	4402731,15
2105	563492,62	4402739,33
2106	563489,99	4402737,83
2107	563488,13	4402736,14
2108	563487,21	4402735,14
2109	563482,76	4402731,76
2110	563480,19	4402728,03
2111	563482,51	4402722,30
2112	563484,07	4402718,43
2113	563486,35	4402712,18
2093	563488,04	4402709,21
2092	563499,52	4402712,28
2091	563504,37	4402715,75
110	563508,86	4402719,91
:3У56		
108	563498,66	4402731,15
107	563509,52	4402736,90
106	563505,05	4402743,68
2114	563503,67	4402744,28
2115	563499,84	4402749,42
2116	563498,16	4402751,91
2117	563495,28	4402749,96
2118	563495,57	4402749,37
2119	563492,24	4402747,52
2120	563489,79	4402745,51
2121	563486,18	4402743,26
2106	563489,99	4402737,83
2105	563492,62	4402739,33
108	563498,66	4402731,15
:3У57		
2122	563377,52	4402759,02
2123	563383,36	4402754,16

Изм.	Кол.уч.	Лист	№ док.	Подпись	Дата

МК 0107300004623000005

2124	563388,70	4402760,00
2125	563386,98	4402761,57
2126	563391,07	4402766,29
2127	563391,46	4402766,09
2128	563394,04	4402769,37
2129	563389,76	4402772,76
2130	563385,96	4402776,44
2131	563381,81	4402770,58
2132	563385,14	4402768,26
2133	563382,90	4402764,88
2134	563381,90	4402765,17
2135	563380,14	4402763,44
2136	563378,63	4402760,30
2122	563377,52	4402759,02
:3У58		
2128	563394,04	4402769,37
2137	563397,51	4402774,00
2138	563387,83	4402782,61
2139	563385,49	4402778,83
2130	563385,96	4402776,44
2129	563389,76	4402772,76
2128	563394,04	4402769,37
:3У59		
2137	563397,51	4402774,00
2140	563400,18	4402771,41
2141	563401,59	4402773,68
2142	563403,42	4402774,91
2143	563402,83	4402775,55
2144	563396,29	4402780,38
2145	563390,08	4402786,05
2138	563387,83	4402782,61
2137	563397,51	4402774,00
:3У60		
2143	563402,83	4402775,55
2146	563403,87	4402776,31
2147	563405,12	4402775,44
571	563405,51	4402775,65
570	563407,72	4402778,18
2148	563406,53	4402779,11
2149	563404,41	4402781,41
2150	563401,35	4402785,25
2151	563395,87	4402789,85
2152	563393,19	4402791,24
2153	563389,70	4402786,56
2145	563390,08	4402786,05
2144	563396,29	4402780,38
2143	563402,83	4402775,55
:3У61		
2154	563365,59	4402765,63
2155	563366,54	4402764,83
2156	563368,18	4402763,66
2157	563369,54	4402763,07
2158	563370,49	4402763,39
2159	563371,41	4402764,29
2122	563377,52	4402759,02
2136	563378,63	4402760,30
2135	563380,14	4402763,44
2134	563381,90	4402765,17
2133	563382,90	4402764,88
2132	563385,14	4402768,26
2131	563381,81	4402770,58
2160	563380,76	4402771,04

Изм.	Кол.уч.	Лист	№ док.	Подпись	Дата

МК 0107300004623000005

2161	563377,25	4402773,55
2162	563373,74	4402776,05
2163	563372,73	4402776,32
2164	563371,27	4402774,52
2165	563367,83	4402769,90
2166	563367,83	4402768,28
2154	563365,59	4402765,63
:3У62		
2167	563382,29	4402778,30
2168	563386,95	4402785,16
2169	563380,80	4402790,81
2170	563375,71	4402784,36
2171	563376,08	4402779,79
2172	563375,53	4402778,57
2162	563373,74	4402776,05
2161	563377,25	4402773,55
2173	563381,39	4402778,30
2167	563382,29	4402778,30
:3У63		
2154	563365,59	4402765,63
2166	563367,83	4402768,28
2165	563367,83	4402769,90
2174	563356,15	4402776,40
2175	563354,88	4402777,12
2176	563352,55	4402777,66
2177	563349,19	4402776,69
2178	563346,77	4402773,51
2179	563347,55	4402770,01
2180	563349,33	4402766,91
2181	563357,01	4402762,57
2182	563360,78	4402761,22
2183	563363,35	4402763,23
2154	563365,59	4402765,63
:3У64		
2174	563356,15	4402776,40
2165	563367,83	4402769,90
2164	563371,27	4402774,52
2184	563360,81	4402782,64
2174	563356,15	4402776,40
:3У65		
2164	563371,27	4402774,52
2163	563372,73	4402776,32
2185	563375,41	4402780,27
2186	563374,43	4402783,54
2187	563373,51	4402784,25
2188	563371,56	4402785,11
2189	563365,68	4402789,52
2184	563360,81	4402782,64
2164	563371,27	4402774,52
:3У66		
2187	563373,51	4402784,25
2190	563378,97	4402790,96
2191	563380,26	4402792,54
2192	563380,74	4402793,98
2193	563379,65	4402795,32
2194	563373,51	4402800,26
2189	563365,68	4402789,52
2188	563371,56	4402785,11
2187	563373,51	4402784,25
:3У67		

Изм.	Кол.уч.	Лист	№ док.	Подпись	Дата

МК 0107300004623000005

2195	563342,00	4402786,96
2196	563342,80	4402783,04
2197	563344,87	4402780,10
2198	563346,23	4402776,67
2178	563346,77	4402773,51
2177	563349,19	4402776,69
2176	563352,55	4402777,66
2175	563354,88	4402777,12
2199	563355,97	4402779,72
2200	563360,96	4402786,82
2201	563369,19	4402797,71
2202	563371,97	4402802,09
2203	563374,25	4402805,69
2204	563367,46	4402811,89
2205	563366,73	4402809,28
2206	563363,21	4402804,38
2207	563364,19	4402803,68
2208	563358,04	4402796,01
2209	563357,55	4402796,40
2210	563352,06	4402790,21
2211	563348,43	4402788,40
2212	563345,06	4402787,09
2195	563342,00	4402786,96
:3У68		
2195	563342,00	4402786,96
2212	563345,06	4402787,09
2211	563348,43	4402788,40
2210	563352,06	4402790,21
2209	563357,55	4402796,40
2213	563350,82	4402801,82
2214	563347,24	4402797,55
2215	563344,13	4402799,98
2216	563337,79	4402791,05
2217	563340,50	4402788,29
2195	563342,00	4402786,96
:3У69		
2215	563344,13	4402799,98
2214	563347,24	4402797,55
2213	563350,82	4402801,82
2218	563353,65	4402805,13
2219	563350,87	4402807,13
2220	563348,51	4402809,75
2221	563346,52	4402807,97
2222	563344,75	4402809,95
2223	563340,11	4402805,79
2224	563340,74	4402803,13
2215	563344,13	4402799,98
:3У70		
2218	563353,65	4402805,13
2225	563354,09	4402804,81
2226	563359,08	4402810,15
2227	563357,42	4402811,89
2228	563353,30	4402815,32
2229	563352,85	4402815,70
2230	563349,23	4402813,68
2231	563344,40	4402810,48
2222	563344,75	4402809,95
2221	563346,52	4402807,97
2220	563348,51	4402809,75
2219	563350,87	4402807,13
2218	563353,65	4402805,13
:3У71		

Изм.	Кол.уч.	Лист	№ док.	Подпись	Дата

МК 0107300004623000005

2204	563367,46	4402811,89
2232	563371,56	4402817,74
2233	563364,39	4402823,34
2234	563359,35	4402818,22
2228	563353,30	4402815,32
2227	563357,42	4402811,89
2226	563359,08	4402810,15
2225	563354,09	4402804,81
2218	563353,65	4402805,13
2213	563350,82	4402801,82
2209	563357,55	4402796,40
2208	563358,04	4402796,01
2207	563364,19	4402803,68
2206	563363,21	4402804,38
2205	563366,73	4402809,28
2204	563367,46	4402811,89
:3У72		
2235	563377,44	4402808,49
2236	563380,68	4402816,44
2237	563377,21	4402817,85
2238	563373,98	4402809,90
2235	563377,44	4402808,49
:3У73		
2239	563354,25	4402899,51
2240	563357,21	4402903,15
2241	563352,48	4402907,01
2242	563349,51	4402903,37
2239	563354,25	4402899,51
:3У74		
1493	563357,37	4403000,18
2243	563358,53	4403007,02
2244	563351,67	4403008,18
1495	563351,51	4403007,32
1494	563350,90	4403001,27
1493	563357,37	4403000,18
:3У75		
1496	563342,81	4403008,93
2245	563336,84	4403010,56
58	563334,80	4403003,08
57	563340,53	4403001,52
1496	563342,81	4403008,93
:3У76		
2245	563336,84	4403010,56
1312	563325,39	4403013,49
665	563323,36	4403006,33
577	563329,00	4403004,73
58	563334,80	4403003,08
2245	563336,84	4403010,56
:3У77		
421	563282,41	4402993,10
1316	563284,84	4403005,53
1315	563289,48	4403021,56
2246	563272,80	4403024,98
2247	563271,41	4403013,14
422	563271,60	4402994,66
421	563282,41	4402993,10
:3У78		
2248	563301,67	4402655,95
32	563303,90	4402649,61

Изм.	Кол.уч.	Лист	№ док.	Подпись	Дата

МК 0107300004623000005

31	563313,01	4402652,09
2249	563328,46	4402657,53
2250	563325,74	4402668,83
2251	563319,26	4402666,60
2252	563313,29	4402661,50
2248	563301,67	4402655,95
:3У79		
2253	563225,23	4402671,68
2254	563231,49	4402673,44
2255	563226,28	4402691,28
2256	563219,50	4402688,67
2253	563225,23	4402671,68
:3У82		
2257	563191,45	4402555,17
2258	563197,84	4402552,40
2259	563205,46	4402550,39
2260	563209,92	4402550,09
2261	563212,82	4402551,60
2262	563214,53	4402554,38
2263	563214,39	4402556,47
2264	563213,35	4402561,15
2265	563212,22	4402564,91
2266	563212,22	4402566,43
2267	563202,66	4402566,75
2268	563190,31	4402567,16
2269	563191,20	4402563,34
2270	563191,20	4402558,94
2257	563191,45	4402555,17
:3У83		
2266	563212,22	4402566,43
2271	563212,89	4402567,02
2272	563216,72	4402571,70
2273	563222,32	4402581,69
2274	563209,55	4402589,25
2275	563203,57	4402580,31
2267	563202,66	4402566,75
2266	563212,22	4402566,43
:3У84		
1039	563165,12	4402588,94
1038	563167,63	4402567,15
2268	563190,31	4402567,16
2267	563202,66	4402566,75
2275	563203,57	4402580,31
2274	563209,55	4402589,25
2273	563222,32	4402581,69
2276	563211,50	4402609,04
2277	563184,99	4402601,87
2278	563186,40	4402596,67
2279	563165,12	4402590,92
1039	563165,12	4402588,94
:3У85		
2280	563177,79	4402596,11
2281	563176,04	4402602,04
2282	563173,26	4402603,66
2283	563169,76	4402606,57
2284	563162,97	4402603,90
2285	563166,02	4402593,31
2286	563169,81	4402593,75
2280	563177,79	4402596,11
:3У86		

Изм.	Кол.уч.	Лист	№ док.	Подпись	Дата

МК 0107300004623000005

2287	563076,38	4402582,20
749	563074,33	4402582,23
755	563070,68	4402582,26
754	563070,27	4402582,75
753	563064,58	4402582,77
2288	563064,25	4402581,01
2289	563064,42	4402574,88
2290	563069,13	4402575,49
2291	563075,07	4402574,74
2292	563075,84	4402576,87
2293	563076,25	4402579,43
2287	563076,38	4402582,20
:3У88		
2294	562999,28	4402589,34
2295	563000,68	4402587,35
2296	563001,65	4402584,47
2297	563011,44	4402587,39
2298	563015,73	4402588,48
1369	563014,53	4402593,31
2299	563011,57	4402592,97
1196	563008,49	4402592,61
1199	563005,25	4402592,27
1260	563001,91	4402591,83
1259	562999,03	4402591,49
2294	562999,28	4402589,34
:3У90		
2300	562905,87	4402613,03
2301	562923,96	4402609,64
2302	562929,01	4402632,75
2303	562921,84	4402634,45
2304	562923,12	4402641,47
2305	562911,56	4402643,59
2300	562905,87	4402613,03
:3У91		
2306	563143,29	4402788,60
2307	563147,18	4402803,41
2308	563108,78	4402811,67
2309	563104,45	4402796,45
2306	563143,29	4402788,60
:3У92		
202	563516,47	4402947,73
203	563530,84	4402956,66
198	563536,16	4402960,80
199	563529,15	4402970,30
200	563527,08	4402972,20
2310	563525,90	4402973,28
2311	563524,03	4402974,51
2312	563516,43	4402978,37
2313	563509,93	4402981,60
2314	563506,64	4402979,53
2315	563502,50	4402975,48
2316	563500,84	4402972,39
1023	563502,82	4402969,30
201	563508,59	4402960,18
202	563516,47	4402947,73
:3У93		
2309	563104,45	4402796,45
2373	563098,12	4402797,73
2374	563080,34	4402723,06
2375	563122,41	4402713,88
1764	563164,10	4402832,17

Изм.	Кол.уч.	Лист	№ док.	Подпись	Дата

МК 0107300004623000005

1775	563164,72	4402833,91
2376	563185,93	4402894,10
2377	563122,83	4402901,47
2378	563101,80	4402813,17
2308	563108,78	4402811,67
2307	563147,18	4402803,41
2306	563143,29	4402788,60
2309	563104,45	4402796,45
:3У95		
1396	563028,97	4402595,10
2403	563028,63	4402598,20
642	563020,67	4402597,15
641	563020,93	4402594,04
1396	563028,97	4402595,10
:3У96		
2403	563028,63	4402598,20
2404	563028,22	4402601,29
643	563020,32	4402600,40
642	563020,67	4402597,15
2403	563028,63	4402598,20
:3У97		
1369	563014,53	4402593,31
1368	563013,90	4402600,64
2405	563010,88	4402600,32
2299	563011,57	4402592,97
1369	563014,53	4402593,31
:3У98		
2299	563011,57	4402592,97
2405	563010,88	4402600,32
1197	563007,73	4402599,98
1196	563008,49	4402592,61
2299	563011,57	4402592,97
:3У99		
1199	563005,25	4402592,27
1198	563004,67	4402599,68
1257	563001,17	4402599,40
1260	563001,91	4402591,83
1199	563005,25	4402592,27
:3У100		
1259	562999,03	4402591,49
1258	562998,27	4402599,12
2406	562995,11	4402598,69
2407	562995,90	4402591,08
1259	562999,03	4402591,49
:3У101		
2407	562995,90	4402591,08
2406	562995,11	4402598,69
2408	562991,99	4402598,37
2409	562992,96	4402590,67
2407	562995,90	4402591,08
:3У102		
1498	563003,23	4402614,69
1497	563002,96	4402621,70
2410	562999,58	4402621,56
2411	562999,90	4402614,55
1498	563003,23	4402614,69
:3У103		

Изм.	Кол.уч.	Лист	№ док.	Подпись	Дата

МК 0107300004623000005

423	563264,58	4402995,66
876	563266,28	4403003,39
877	563267,54	4403010,57
878	563267,98	4403016,63
2412	563268,63	4403025,69
2413	563241,23	4403028,21
233	563240,91	4403026,41
232	563239,54	4403019,38
242	563236,64	4403004,54
425	563241,91	4403003,13
424	563248,71	4402998,83
423	563264,58	4402995,66
:3У106		
2109	563482,76	4402731,76
2108	563487,21	4402735,14
2107	563488,13	4402736,14
2106	563489,99	4402737,83
2121	563486,18	4402743,26
2414	563483,66	4402746,85
2415	563475,91	4402740,77
2109	563482,76	4402731,76
:3У107		
2416	563466,65	4402733,13
2417	563470,38	4402727,37
97	563477,26	4402730,54
2418	563478,57	4402731,14
2419	563474,39	4402738,36
2416	563466,65	4402733,13
:3У108		
2002	563543,23	4402766,03
2001	563542,95	4402768,17
2000	563543,82	4402772,10
2420	563539,13	4402773,03
2421	563537,87	4402779,20
2422	563535,73	4402778,35
2423	563529,19	4402774,33
2424	563530,23	4402773,38
2425	563533,90	4402772,32
2426	563535,17	4402772,32
2427	563539,51	4402767,75
2002	563543,23	4402766,03
:3У109		
2423	563529,19	4402774,33
2422	563535,73	4402778,35
2421	563537,87	4402779,20
2428	563536,34	4402786,77
2429	563534,39	4402786,66
2430	563533,64	4402785,26
2431	563524,47	4402780,01
2432	563526,08	4402777,19
2423	563529,19	4402774,33
:3У111		
1718	563732,77	4402730,10
2434	563766,36	4402770,38
1476	563752,43	4402780,32
1477	563758,59	4402793,77
1478	563768,18	4402808,66
1479	563765,39	4402810,88
1480	563756,29	4402818,10
1481	563750,36	4402821,61
1482	563748,25	4402822,85

Изм.	Кол.уч.	Лист	№ док.	Подпись	Дата

МК 0107300004623000005

741	563746,94	4402820,85
740	563718,60	4402785,82
739	563698,70	4402766,27
1471	563704,47	4402758,16
1472	563708,61	4402751,28
1473	563723,79	4402735,86
1474	563726,02	4402734,31
1718	563732,77	4402730,10
:3У112		
545	563430,34	4402787,12
544	563432,99	4402793,89
1179	563429,36	4402795,32
1178	563426,98	4402789,20
2456	563426,72	4402788,53
545	563430,34	4402787,12
:3У113		
1181	563422,77	4402790,84
1180	563425,00	4402797,00
2457	563420,48	4402798,83
2458	563418,28	4402793,15
2459	563418,04	4402792,55
1181	563422,77	4402790,84
:3У114		
2439	563413,92	4402794,98
2458	563418,28	4402793,15
2457	563420,48	4402798,83
2460	563421,21	4402800,71
2440	563417,04	4402802,45
2439	563413,92	4402794,98
:3У115		
2444	563408,25	4402805,22
2443	563405,39	4402798,32
2461	563404,52	4402796,22
2462	563408,84	4402794,42
2442	563409,84	4402796,74
2463	563412,77	4402803,35
2444	563408,25	4402805,22
:3У116		
2447	563396,72	4402801,22
2464	563400,65	4402799,62
2446	563400,88	4402800,18
2445	563403,74	4402807,00
2465	563399,75	4402808,67
2447	563396,72	4402801,22
:3У117		
2450	563392,51	4402802,84
2466	563395,40	4402810,44
2467	563391,73	4402811,94
2468	563388,63	4402804,31
2450	563392,51	4402802,84
:3У118		
2468	563388,63	4402804,31
2467	563391,73	4402811,94
2469	563388,30	4402813,33
2470	563385,56	4402805,48
2468	563388,63	4402804,31
:3У120		
2473	563381,60	4402806,95

Изм.	Кол.уч.	Лист	№ док.	Подпись	Дата

МК 0107300004623000005

2472	563384,40	4402814,92
2236	563380,68	4402816,44
2235	563377,44	4402808,49
2473	563381,60	4402806,95
:3У121		
2436	563391,51	4402967,66
583	563394,17	4402972,73
586	563388,83	4402975,40
2437	563386,15	4402970,34
2436	563391,51	4402967,66
:3У122		
585	563390,64	4402979,00
584	563396,04	4402976,30
2480	563398,13	4402980,50
2481	563392,74	4402983,19
585	563390,64	4402979,00
:3У123		
370	563532,17	4402878,90
371	563575,25	4402904,44
372	563568,69	4402915,10
373	563555,94	4402932,18
374	563520,34	4402906,42
369	563513,67	4402901,61
370	563532,17	4402878,90
:3У124		
369	563513,67	4402901,61
374	563520,34	4402906,42
373	563555,94	4402932,18
734	563539,54	4402956,02
733	563501,09	4402931,25
1707	563496,98	4402928,60
394	563495,73	4402925,14
393	563500,17	4402920,55
392	563511,34	4402911,69
391	563508,57	4402908,64
369	563513,67	4402901,61
:3У94(1)		
1808	563209,29	4402625,63
2379	563212,12	4402619,57
2380	563214,11	4402610,91
2381	563219,91	4402597,63
323	563226,75	4402589,76
322	563232,36	4402591,18
2382	563226,17	4402595,63
2383	563221,33	4402604,14
1809	563213,62	4402626,45
1808	563209,29	4402625,63
:3У94(2)		
1810	563218,11	4402627,95
2	563222,81	4402626,95
679	563234,20	4402621,82
678	563233,40	4402625,57
2384	563226,78	4402628,75
2385	563239,86	4402629,00
2386	563259,82	4402632,07
2387	563273,72	4402637,33
2388	563295,64	4402653,08
2252	563313,29	4402661,50
2389	563325,91	4402673,74
2390	563341,19	4402679,59

Изм.	Кол.уч.	Лист	№ док.	Подпись	Дата

МК 0107300004623000005

2391	563351,78	4402681,52
1272	563351,59	4402686,08
2392	563340,82	4402684,55
2393	563331,16	4402681,06
61	563329,91	4402687,81
60	563327,38	4402686,24
59	563325,17	4402685,08
2394	563324,45	4402678,45
2395	563312,84	4402667,59
2396	563292,75	4402657,86
2397	563273,36	4402643,79
2398	563263,66	4402638,71
2399	563247,43	4402634,97
2400	563228,94	4402633,23
1811	563219,59	4402636,87
1810	563218,11	4402627,95
:ЗУ94(3)		
831	563222,77	4402657,38
2401	563223,95	4402664,81
2402	563221,53	4402676,74
866	563195,99	4402737,76
865	563191,06	4402735,57
1437	563190,85	4402733,27
1444	563218,21	4402669,09
1443	563216,66	4402661,66
1442	563211,49	4402652,46
831	563222,77	4402657,38
:ЗУ110(1)		
2000	563543,82	4402772,10
1999	563549,05	4402772,90
1998	563548,79	4402780,97
1997	563548,45	4402782,49
1996	563547,57	4402787,39
2428	563536,34	4402786,77
2420	563539,13	4402773,03
2000	563543,82	4402772,10
:ЗУ110(2)		
2006	563547,36	4402793,10
2005	563547,69	4402795,88
2004	563542,78	4402795,31
2003	563541,89	4402795,88
2027	563539,61	4402795,46
2026	563533,11	4402792,07
2025	563534,63	4402788,90
2433	563541,86	4402791,53
2006	563547,36	4402793,10

ПРИЛОЖЕНИЕ 2. ВЕДОМОСТЬ КООРДИНАТ ХАРАКТЕРНЫХ ТОЧЕК УТОЧНЯЕМЫХ (ИЗМЕНЯЕМЫХ ПУТЕМ ИСПРАВЛЕНИЯ РЕЕСТРОВОЙ ОШИБКИ) ЗЕМЕЛЬНЫХ УЧАСТКОВ

Имя точки	Координаты	
	X, м	Y, м
11:03:2001004:716		
2470	563385,56	4402805,48
2469	563388,30	4402813,33
2471	563388,81	4402814,81
15471	563384,84	4402816,16

2472	563384,40	4402814,92
2473	563381,60	4402806,95
2470	563385,56	4402805,48
11:03:2001004:4		
680	562992,05	4402584,84
681	562991,04	4402594,53
682	562982,11	4402597,45
683	562976,96	4402598,52
684	562964,68	4402597,48
685	562961,61	4402596,88
686	562961,97	4402580,10
687	562968,86	4402579,48
688	562973,22	4402579,08
689	562979,68	4402583,81
690	562986,98	4402584,13
680	562992,05	4402584,84
11:03:2001004:5		
672	563398,39	4403001,87
673	563362,78	4403008,87
7	563361,67	4403004,18
6	563394,71	4402996,20
672	563398,39	4403001,87
11:03:2001004:7		
366	563147,30	4402991,25
367	563106,15	4402981,81
368	563108,04	4402974,04
18	563133,50	4402979,88
17	563149,09	4402983,46
366	563147,30	4402991,25
11:03:2001004:12		
895	563258,08	4402963,49
415	563234,62	4402970,04
1059	563234,20	4402961,92
1065	563198,89	4402962,32
1445	563193,25	4402961,92
1446	563194,12	4402954,32
1447	563200,81	4402930,96
1448	563207,57	4402924,57
411	563230,68	4402929,70
410	563232,56	4402930,26
409	563242,59	4402927,97
408	563245,25	4402927,97
407	563247,50	4402927,33
406	563248,60	4402930,73
895	563258,08	4402963,49
11:03:2001004:13		
414	563224,03	4402971,40
415	563234,62	4402970,04
416	563260,40	4402965,02
417	563270,25	4402962,47
418	563281,12	4402959,66
419	563291,20	4402991,23
420	563286,02	4402992,36
421	563282,41	4402993,10
422	563271,60	4402994,66
423	563264,58	4402995,66
424	563248,71	4402998,83
425	563241,91	4403003,13
242	563236,64	4403004,54
241	563230,81	4402999,13
426	563230,03	4402993,71

Изм.	Кол.уч.	Лист	№ док.	Подпись	Дата

МК 0107300004623000005

Лист

47

427	563229,28	4402993,15
414	563224,03	4402971,40
11:03:2001004:16		
403	563256,82	4402898,46
1050	563279,03	4402895,86
1054	563281,57	4402909,01
1053	563288,78	4402930,87
1283	563296,04	4402955,80
1284	563291,94	4402956,86
418	563281,12	4402959,66
417	563270,25	4402962,47
894	563269,73	4402959,92
893	563263,26	4402928,02
405	563260,90	4402928,46
404	563258,51	4402910,89
403	563256,82	4402898,46
11:03:2001004:17		
576	563308,66	4402941,96
55	563315,17	4402940,01
58	563334,80	4403003,08
577	563329,00	4403004,73
578	563315,09	4402961,83
576	563308,66	4402941,96
11:03:2001004:18		
232	563239,54	4403019,38
233	563240,91	4403026,41
234	563228,68	4403028,28
235	563227,97	4403027,70
236	563206,52	4403027,90
237	563204,55	4403026,50
238	563203,39	4403024,04
239	563200,91	4403007,73
240	563223,36	4403001,35
241	563230,81	4402999,13
242	563236,64	4403004,54
232	563239,54	4403019,38
11:03:2001004:19		
572	563841,57	4402723,88
573	563847,08	4402718,64
574	563877,56	4402754,41
575	563871,60	4402758,93
572	563841,57	4402723,88
11:03:2001004:20		
423	563264,58	4402995,66
876	563266,28	4403003,39
877	563267,54	4403010,57
878	563267,98	4403016,63
232	563239,54	4403019,38
242	563236,64	4403004,54
425	563241,91	4403003,13
424	563248,71	4402998,83
423	563264,58	4402995,66
11:03:2001004:21		
920	563301,55	4402964,42
921	563308,72	4402987,38
922	563301,94	4402988,88
923	563294,94	4402966,48
920	563301,55	4402964,42
11:03:2001004:22		

Изм.	Кол.уч.	Лист	№ док.	Подпись	Дата

МК 0107300004623000005

403	563256,82	4402898,46
404	563258,51	4402910,89
405	563260,90	4402928,46
406	563248,60	4402930,73
407	563247,50	4402927,33
408	563245,25	4402927,97
409	563242,59	4402927,97
410	563232,56	4402930,26
411	563230,68	4402929,70
412	563225,23	4402910,30
413	563231,18	4402905,87
403	563256,82	4402898,46
11:03:2001004:24		
1050	563279,03	4402895,86
1051	563296,32	4402893,36
1052	563306,24	4402925,17
1053	563288,78	4402930,87
1054	563281,57	4402909,01
1050	563279,03	4402895,86
11:03:2001004:25		
55	563315,17	4402940,01
54	563321,66	4402937,84
53	563328,46	4402960,23
56	563330,13	4402967,78
57	563340,53	4403001,52
58	563334,80	4403003,08
55	563315,17	4402940,01
11:03:2001004:27		
47	563318,87	4402928,63
48	563333,97	4402923,51
49	563333,01	4402920,60
50	563349,44	4402914,36
51	563363,08	4402947,75
52	563337,01	4402957,08
53	563328,46	4402960,23
54	563321,66	4402937,84
47	563318,87	4402928,63
11:03:2001004:28		
1492	563364,36	4402956,24
269	563370,42	4402972,98
268	563355,86	4402978,44
267	563356,45	4402986,54
1493	563357,37	4403000,18
1494	563350,90	4403001,27
1495	563351,51	4403007,32
1496	563342,81	4403008,93
57	563340,53	4403001,52
56	563330,13	4402967,78
99	563359,83	4402957,76
1492	563364,36	4402956,24
11:03:2001004:29		
921	563308,72	4402987,38
920	563301,55	4402964,42
1490	563295,08	4402943,69
1491	563302,50	4402941,37
669	563309,62	4402963,45
668	563316,87	4402985,40
1317	563314,34	4402986,13
921	563308,72	4402987,38
11:03:2001004:30		

Изм.	Кол.уч.	Лист	№ док.	Подпись	Дата

МК 0107300004623000005

1429	563326,52	4402862,18
1430	563318,46	4402853,43
1431	563329,13	4402842,41
1432	563353,04	4402819,45
1433	563371,94	4402834,48
1434	563369,70	4402852,72
1435	563350,66	4402850,41
1436	563330,26	4402866,25
1429	563326,52	4402862,18
11:03:2001004:31		
265	563375,73	4402970,60
266	563379,91	4402976,42
267	563356,45	4402986,54
268	563355,86	4402978,44
269	563370,42	4402972,98
265	563375,73	4402970,60
11:03:2001004:32		
1383	563361,76	4402882,34
1384	563359,90	4402884,05
1385	563353,52	4402887,59
1386	563344,85	4402891,23
1387	563341,55	4402891,58
1388	563336,22	4402882,34
1389	563335,89	4402876,59
1390	563337,27	4402873,51
1391	563344,80	4402868,08
1392	563344,25	4402864,28
1393	563354,55	4402857,98
1394	563360,26	4402869,21
1395	563358,98	4402869,96
1383	563361,76	4402882,34
11:03:2001004:33		
628	563394,13	4402898,48
629	563366,81	4402917,98
630	563357,76	4402904,57
631	563362,00	4402897,45
632	563364,90	4402895,10
633	563365,25	4402892,87
634	563372,56	4402887,46
635	563380,02	4402881,94
636	563392,22	4402897,75
628	563394,13	4402898,48
11:03:2001004:35		
1186	563480,89	4402776,49
1187	563531,61	4402824,87
387	563510,95	4402845,86
398	563495,43	4402846,78
330	563476,03	4402862,56
329	563427,63	4402810,73
1188	563437,93	4402801,81
1189	563445,92	4402794,90
1190	563449,21	4402792,05
1191	563459,08	4402801,59
1186	563480,89	4402776,49
11:03:2001004:36		
387	563510,95	4402845,86
388	563525,51	4402864,32
389	563532,98	4402873,84
390	563530,91	4402876,74
370	563532,17	4402878,90
369	563513,67	4402901,61

Изм.	Кол.уч.	Лист	№ док.	Подпись	Дата

МК 0107300004623000005

391	563508,57	4402908,64
392	563511,34	4402911,69
393	563500,17	4402920,55
394	563495,73	4402925,14
395	563486,78	4402917,83
396	563478,45	4402907,66
397	563476,48	4402909,16
331	563453,24	4402883,11
330	563476,03	4402862,56
398	563495,43	4402846,78
387	563510,95	4402845,86
11:03:2001004:37		
329	563427,63	4402810,73
330	563476,03	4402862,56
331	563453,24	4402883,11
332	563437,79	4402896,77
333	563401,57	4402858,22
334	563388,01	4402843,16
335	563388,40	4402835,50
336	563400,56	4402824,42
329	563427,63	4402810,73
11:03:2001004:177		
337	563433,95	4402818,08
338	563436,06	4402825,85
339	563429,39	4402827,65
340	563427,27	4402819,78
337	563433,95	4402818,08
11:03:2001004:47		
35	563003,53	4402677,34
36	562998,52	4402678,48
37	562997,77	4402673,41
38	562996,89	4402668,12
39	562996,11	4402658,57
40	562995,29	4402654,88
41	562993,66	4402647,88
42	562997,53	4402645,37
43	563000,61	4402643,39
44	562999,90	4402638,77
45	563013,49	4402633,77
46	563020,68	4402672,51
35	563003,53	4402677,34
11:03:2001004:48		
846	563235,31	4402755,27
847	563231,05	4402764,95
848	563229,97	4402770,31
849	563229,97	4402776,46
850	563211,50	4402808,59
851	563212,21	4402809,25
852	563206,07	4402820,85
853	563187,93	4402813,10
854	563187,03	4402814,47
855	563180,41	4402811,25
856	563175,45	4402801,43
857	563158,98	4402779,94
858	563160,27	4402772,66
859	563160,27	4402767,70
860	563157,77	4402754,66
861	563163,50	4402741,26
862	563165,42	4402738,96
863	563175,75	4402737,92
864	563187,88	4402737,92
865	563191,06	4402735,57

Изм.	Кол.уч.	Лист	№ док.	Подпись	Дата

МК 0107300004623000005

866	563195,99	4402737,76
846	563235,31	4402755,27
11:03:2001004:49		
831	563222,77	4402657,38
832	563225,45	4402649,48
833	563231,39	4402636,71
834	563234,24	4402636,71
835	563251,66	4402639,34
836	563264,54	4402641,96
837	563264,15	4402644,49
838	563281,20	4402651,63
839	563281,54	4402652,04
840	563280,18	4402655,29
841	563309,63	4402670,10
842	563303,53	4402680,01
843	563304,82	4402680,57
844	563280,54	4402730,77
15464	563279,98	4402731,85
15463	563241,39	4402712,04
15462	563257,16	4402673,13
831	563222,77	4402657,38
11:03:2001004:50		
678	563233,40	4402625,57
679	563234,20	4402621,82
321	563240,15	4402592,96
320	563267,03	4402598,39
29	563292,49	4402603,54
34	563285,44	4402636,34
678	563233,40	4402625,57
11:03:2001004:51		
320	563267,03	4402598,39
321	563240,15	4402592,96
322	563232,36	4402591,18
323	563226,75	4402589,76
324	563223,22	4402588,86
325	563233,64	4402543,45
326	563266,64	4402550,62
327	563265,26	4402569,98
328	563272,43	4402571,66
320	563267,03	4402598,39
11:03:2001004:52		
29	563292,49	4402603,54
30	563322,13	4402609,91
31	563313,01	4402652,09
32	563303,90	4402649,61
33	563289,82	4402645,77
34	563285,44	4402636,34
29	563292,49	4402603,54
11:03:2001004:53		
30	563322,13	4402609,91
29	563292,49	4402603,54
320	563267,03	4402598,39
328	563272,43	4402571,66
327	563265,26	4402569,98
326	563266,64	4402550,62
1483	563292,90	4402556,58
1484	563294,82	4402565,27
1485	563327,07	4402576,70
30	563322,13	4402609,91
11:03:2001004:55		

Изм.	Кол.уч.	Лист	№ док.	Подпись	Дата

МК 0107300004623000005

1424	563118,16	4402580,09
1425	563158,56	4402590,16
1426	563152,40	4402619,13
1427	563110,04	4402615,24
1428	563113,92	4402580,09
1424	563118,16	4402580,09
11:03:2001004:56		
198	563536,16	4402960,80
199	563529,15	4402970,30
200	563527,08	4402972,20
201	563508,59	4402960,18
202	563516,47	4402947,73
203	563530,84	4402956,66
198	563536,16	4402960,80
11:03:2001004:57		
733	563501,09	4402931,25
374	563520,34	4402906,42
373	563555,94	4402932,18
734	563539,54	4402956,02
733	563501,09	4402931,25
11:03:2001004:58		
370	563532,17	4402878,90
371	563575,25	4402904,44
372	563568,69	4402915,10
373	563555,94	4402932,18
374	563520,34	4402906,42
370	563532,17	4402878,90
11:03:2001004:59		
674	563574,58	4402918,41
675	563577,69	4402921,17
676	563569,70	4402930,81
677	563566,50	4402928,16
674	563574,58	4402918,41
11:03:2001004:60		
314	563826,09	4402698,54
315	563867,48	4402660,84
252	563870,29	4402663,92
255	563829,21	4402701,34
314	563826,09	4402698,54
11:03:2001004:66		
307	563670,29	4402798,75
308	563665,32	4402809,26
309	563650,24	4402828,83
310	563636,62	4402843,14
311	563612,07	4402819,34
312	563643,11	4402781,02
313	563666,36	4402797,15
307	563670,29	4402798,75
11:03:2001004:68		
739	563698,70	4402766,27
1471	563704,47	4402758,16
1472	563708,61	4402751,28
1473	563723,79	4402735,86
1474	563726,02	4402734,31
1476	563752,43	4402780,32
1477	563758,59	4402793,77
1478	563768,18	4402808,66
1479	563765,39	4402810,88
1480	563756,29	4402818,10

Изм.	Кол.уч.	Лист	№ док.	Подпись	Дата

МК 0107300004623000005

1481	563750,36	4402821,61
1482	563748,25	4402822,85
741	563746,94	4402820,85
740	563718,60	4402785,82
739	563698,70	4402766,27
11:03:2001004:69		
171	563736,37	4402729,45
172	563756,98	4402723,07
173	563766,74	4402730,81
174	563782,51	4402741,26
175	563790,49	4402754,55
176	563799,02	4402769,76
177	563790,35	4402775,17
178	563782,23	4402760,60
179	563769,34	4402768,11
171	563736,37	4402729,45
11:03:2001004:70		
722	563833,23	4402769,37
723	563819,94	4402778,83
724	563816,33	4402780,30
725	563812,10	4402780,12
726	563809,08	4402777,82
727	563803,03	4402766,80
728	563798,64	4402752,17
729	563808,93	4402744,66
730	563822,53	4402735,55
731	563845,34	4402760,75
732	563841,34	4402763,59
722	563833,23	4402769,37
11:03:2001004:71		
572	563841,57	4402723,88
575	563871,60	4402758,93
610	563856,64	4402762,67
611	563831,98	4402733,63
572	563841,57	4402723,88
11:03:2001004:72		
1410	563763,63	4402719,58
1411	563754,38	4402720,28
1412	563746,80	4402721,99
1413	563746,23	4402715,82
1414	563747,94	4402709,69
1415	563748,42	4402689,00
1416	563752,05	4402686,08
1417	563756,05	4402684,79
1418	563763,63	4402683,92
1419	563776,79	4402684,93
1420	563807,67	4402695,15
908	563809,11	4402698,16
907	563807,97	4402705,91
906	563806,93	4402710,35
905	563805,41	4402713,54
904	563804,54	4402717,29
903	563800,05	4402723,08
902	563802,67	4402726,43
901	563803,71	4402729,99
900	563803,71	4402736,53
899	563803,91	4402737,48
898	563805,49	4402739,75
1421	563798,13	4402747,06
1422	563794,72	4402743,80
1423	563767,59	4402727,07
1410	563763,63	4402719,58

Изм.	Кол.уч.	Лист	№ док.	Подпись	Дата

МК 0107300004623000005

Лист

54

11:03:2001004:73		
252	563870,29	4402663,92
253	563882,86	4402677,94
254	563842,56	4402715,38
255	563829,21	4402701,34
252	563870,29	4402663,92
11:03:2001004:74		
254	563842,56	4402715,38
896	563842,96	4402715,81
897	563832,77	4402726,12
730	563822,53	4402735,55
729	563808,93	4402744,66
898	563805,49	4402739,75
899	563803,91	4402737,48
900	563803,71	4402736,53
901	563803,71	4402729,99
902	563802,67	4402726,43
903	563800,05	4402723,08
904	563804,54	4402717,29
905	563805,41	4402713,54
906	563806,93	4402710,35
907	563807,97	4402705,91
908	563809,11	4402698,16
909	563809,47	4402693,43
910	563814,91	4402688,51
314	563826,09	4402698,54
255	563829,21	4402701,34
254	563842,56	4402715,38
11:03:2001004:77		
180	563380,59	4402713,84
181	563392,79	4402734,66
182	563379,31	4402742,56
183	563367,54	4402721,49
180	563380,59	4402713,84
11:03:2001004:78		
17	563149,09	4402983,46
18	563133,50	4402979,88
19	563135,06	4402973,06
20	563150,66	4402976,63
17	563149,09	4402983,46
11:03:2001004:79		
504	563136,83	4403025,02
505	563095,26	4403019,03
473	563096,29	4403012,75
472	563137,99	4403019,04
504	563136,83	4403025,02
11:03:2001004:80		
800	563619,01	4402893,71
814	563618,10	4402894,52
813	563618,34	4402894,79
812	563611,69	4402900,56
811	563610,67	4402899,31
810	563607,63	4402901,96
1297	563603,36	4402897,94
1298	563604,16	4402896,30
1299	563599,46	4402891,77
1300	563604,84	4402886,06
800	563619,01	4402893,71
11:03:2001004:82		

Изм.	Кол.уч.	Лист	№ док.	Подпись	Дата

МК 0107300004623000005

742	563742,36	4402824,10
1504	563744,60	4402827,45
1505	563742,03	4402829,33
1506	563744,66	4402833,42
1507	563742,59	4402834,73
1508	563737,71	4402827,58
743	563740,52	4402825,45
742	563742,36	4402824,10
11:03:2001004:86		
5	563384,11	4402981,84
6	563394,71	4402996,20
7	563361,67	4403004,18
8	563359,14	4402992,95
5	563384,11	4402981,84
11:03:2001004:87		
390	563530,91	4402876,74
389	563532,98	4402873,84
670	563535,34	4402871,37
671	563577,59	4402898,17
371	563575,25	4402904,44
370	563532,17	4402878,90
390	563530,91	4402876,74
11:03:2001004:88		
577	563329,00	4403004,73
665	563323,36	4403006,33
666	563320,34	4402995,66
667	563319,14	4402991,86
668	563316,87	4402985,40
669	563309,62	4402963,45
578	563315,09	4402961,83
577	563329,00	4403004,73
11:03:2001004:90		
342	563528,41	4402656,85
341	563524,48	4402668,02
360	563502,01	4402660,11
947	563504,25	4402653,75
950	563517,29	4402658,34
951	563518,98	4402653,53
342	563528,41	4402656,85
11:03:2001004:91		
947	563504,25	4402653,75
360	563502,01	4402660,11
361	563501,47	4402661,64
948	563494,76	4402659,28
949	563497,54	4402651,39
947	563504,25	4402653,75
11:03:2001004:92		
360	563502,01	4402660,11
341	563524,48	4402668,02
302	563523,12	4402671,89
306	563500,65	4402663,98
361	563501,47	4402661,64
360	563502,01	4402660,11
11:03:2001004:94		
923	563294,94	4402966,48
922	563301,94	4402988,88
1296	563299,39	4402989,45
419	563291,20	4402991,23
418	563281,12	4402959,66

Изм.	Кол.уч.	Лист	№ док.	Подпись	Дата
------	---------	------	--------	---------	------

МК 0107300004623000005

Лист

56

1284	563291,94	4402956,86
923	563294,94	4402966,48
11:03:2001004:95		
302	563523,12	4402671,89
303	563520,98	4402677,97
304	563520,56	4402679,16
305	563498,09	4402671,25
306	563500,65	4402663,98
302	563523,12	4402671,89
11:03:2001004:99		
9	563011,73	4402615,11
10	563011,41	4402622,10
11	563008,79	4402621,97
12	563009,11	4402614,98
9	563011,73	4402615,11
11:03:2001004:101		
281	563338,61	4402901,89
50	563349,44	4402914,36
49	563333,01	4402920,60
48	563333,97	4402923,51
47	563318,87	4402928,63
282	563312,63	4402908,86
283	563316,37	4402905,51
284	563327,11	4402902,10
285	563334,60	4402901,62
281	563338,61	4402901,89
11:03:2001004:102		
56	563330,13	4402967,78
53	563328,46	4402960,23
52	563337,01	4402957,08
51	563363,08	4402947,75
99	563359,83	4402957,76
56	563330,13	4402967,78
11:03:2001004:104		
1449	563094,82	4402922,93
1450	563091,35	4402962,91
1451	563065,11	4402960,63
1452	563067,96	4402920,50
1449	563094,82	4402922,93
11:03:2001004:109		
1399	562948,54	4402628,20
1400	562991,78	4402619,06
42	562997,53	4402645,37
41	562993,66	4402647,88
40	562995,29	4402654,88
1401	562980,16	4402659,17
1402	562978,80	4402653,38
1403	562955,13	4402658,95
1399	562948,54	4402628,20
11:03:2001004:110		
710	563040,59	4402668,93
278	563037,52	4402669,20
277	563037,16	4402661,93
276	563029,65	4402653,30
275	563026,98	4402641,77
1285	563022,95	4402624,35
1286	563064,85	4402623,53
1287	563081,02	4402626,49
587	563069,42	4402667,02

Изм.	Кол.уч.	Лист	№ док.	Подпись	Дата

МК 0107300004623000005

Лист

57

710	563040,59	4402668,93
11:03:2001004:113		
749	563074,33	4402582,23
750	563071,33	4402609,79
751	563029,96	4402605,45
752	563031,10	4402578,45
753	563064,58	4402582,77
754	563070,27	4402582,75
755	563070,68	4402582,26
749	563074,33	4402582,23
11:03:2001004:114		
202	563516,47	4402947,73
201	563508,59	4402960,18
1023	563502,82	4402969,30
1024	563499,80	4402967,39
1025	563497,18	4402964,14
1026	563488,24	4402950,26
1027	563475,63	4402934,44
1028	563481,85	4402927,95
1029	563486,05	4402924,93
1030	563496,25	4402932,28
1031	563509,33	4402941,19
1032	563508,37	4402942,60
202	563516,47	4402947,73
11:03:2001004:115		
176	563799,02	4402769,76
647	563800,32	4402771,77
648	563809,51	4402786,79
649	563809,26	4402787,83
650	563810,72	4402790,21
651	563776,11	4402811,94
652	563760,69	4402792,39
177	563790,35	4402775,17
176	563799,02	4402769,76
11:03:2001004:116		
440	563378,45	4402696,14
441	563388,97	4402687,12
442	563399,10	4402706,18
443	563387,16	4402712,52
440	563378,45	4402696,14
11:03:2001004:117		
100	563528,34	4402707,38
101	563518,33	4402722,07
102	563520,63	4402726,30
103	563523,90	4402732,20
104	563516,75	4402739,12
105	563506,65	4402745,69
106	563505,05	4402743,68
107	563509,52	4402736,90
108	563498,66	4402731,15
109	563505,83	4402721,43
110	563508,86	4402719,91
111	563511,33	4402719,06
112	563520,84	4402701,68
100	563528,34	4402707,38
11:03:2001004:118		
1200	563448,97	4402723,94
1201	563445,33	4402731,42
1202	563428,59	4402721,99
1203	563434,70	4402710,96

Изм.	Кол.уч.	Лист	№ док.	Подпись	Дата

МК 0107300004623000005

1204	563448,14	4402717,14
1200	563448,97	4402723,94
11:03:2001004:119		
266	563379,91	4402976,42
5	563384,11	4402981,84
8	563359,14	4402992,95
267	563356,45	4402986,54
266	563379,91	4402976,42
11:03:2001004:120		
1008	562866,61	4402564,30
1009	562882,84	4402568,51
1010	562899,17	4402597,77
1011	562900,50	4402603,24
1012	562936,39	4402751,01
1013	562938,40	4402759,30
1014	562953,71	4402825,90
1015	562952,74	4402826,24
1016	562968,97	4402895,30
1017	562986,59	4402974,36
1018	562995,34	4403012,95
1019	562985,32	4403010,07
1020	562925,47	4402756,06
1021	562896,60	4402628,22
1022	562889,46	4402604,81
1008	562866,61	4402564,30
11:03:2001004:122		
590	563072,15	4402700,22
709	563045,10	4402703,44
710	563040,59	4402668,93
587	563069,42	4402667,02
590	563072,15	4402700,22
11:03:2001004:127		
745	563394,95	4402756,89
746	563398,49	4402753,97
747	563402,39	4402758,69
748	563398,85	4402761,61
745	563394,95	4402756,89
11:03:2001004:128		
579	563141,01	4403009,25
580	563099,52	4403000,85
581	563100,91	4402993,99
582	563142,40	4403002,39
579	563141,01	4403009,25
11:03:2001004:131		
641	563020,93	4402594,04
642	563020,67	4402597,15
643	563020,32	4402600,40
644	563020,22	4402601,27
645	563016,98	4402600,95
646	563017,61	4402593,65
641	563020,93	4402594,04
11:03:2001004:149		
12	563009,11	4402614,98
11	563008,79	4402621,97
1397	563006,11	4402621,83
1398	563006,39	4402614,81
12	563009,11	4402614,98
11:03:2001004:150		

Изм.	Кол.уч.	Лист	№ док.	Подпись	Дата

МК 0107300004623000005

279	563017,11	4402615,36
280	563016,79	4402622,34
10	563011,41	4402622,10
9	563011,73	4402615,11
279	563017,11	4402615,36
11:03:2001004:151		
889	563021,32	4402590,92
888	563029,38	4402591,99
1396	563028,97	4402595,10
641	563020,93	4402594,04
889	563021,32	4402590,92
11:03:2001004:152		
1196	563008,49	4402592,61
1197	563007,73	4402599,98
1198	563004,67	4402599,68
1199	563005,25	4402592,27
1196	563008,49	4402592,61
11:03:2001004:153		
888	563029,38	4402591,99
889	563021,32	4402590,92
890	563022,00	4402585,46
891	563028,72	4402586,32
892	563030,15	4402586,48
888	563029,38	4402591,99
11:03:2001004:154		
890	563022,00	4402585,46
1055	563022,00	4402582,90
1056	563023,60	4402581,17
1057	563025,96	4402579,77
1058	563029,07	4402578,61
891	563028,72	4402586,32
890	563022,00	4402585,46
11:03:2001004:164		
256	563680,49	4402789,68
739	563698,70	4402766,27
740	563718,60	4402785,82
741	563746,94	4402820,85
742	563742,36	4402824,10
743	563740,52	4402825,45
744	563738,05	4402821,91
259	563727,36	4402828,93
258	563698,82	4402799,43
257	563692,52	4402802,64
256	563680,49	4402789,68
11:03:2001004:165		
1437	563190,85	4402733,27
1438	563161,79	4402734,33
1439	563129,51	4402693,85
1440	563152,45	4402635,18
1441	563185,14	4402640,63
1442	563211,49	4402652,46
1443	563216,66	4402661,66
1444	563218,21	4402669,09
1437	563190,85	4402733,27
11:03:2001004:166		
587	563069,42	4402667,02
588	563097,27	4402666,24
589	563099,88	4402698,47
590	563072,15	4402700,22

Изм.	Кол.уч.	Лист	№ док.	Подпись	Дата

МК 0107300004623000005

587	563069,42	4402667,02
11:03:2001004:167		
637	563209,76	4402713,75
638	563222,31	4402718,66
639	563212,79	4402742,56
640	563199,77	4402736,74
637	563209,76	4402713,75
11:03:2001004:168		
226	562961,44	4402695,17
243	562971,96	4402739,45
244	562939,36	4402746,13
245	562928,75	4402702,84
227	562930,13	4402702,44
226	562961,44	4402695,17
11:03:2001004:171		
399	562985,45	4402667,00
400	562986,25	4402670,60
401	562980,55	4402671,93
402	562979,71	4402668,27
399	562985,45	4402667,00
11:03:2001004:172		
270	563035,90	4402669,76
271	563028,67	4402671,38
272	563026,52	4402670,87
46	563020,68	4402672,51
45	563013,49	4402633,77
273	563017,74	4402633,20
274	563019,56	4402643,13
275	563026,98	4402641,77
276	563029,65	4402653,30
277	563037,16	4402661,93
278	563037,52	4402669,20
270	563035,90	4402669,76
11:03:2001004:178		
302	563523,12	4402671,89
341	563524,48	4402668,02
342	563528,41	4402656,85
343	563542,07	4402661,74
344	563534,66	4402682,79
303	563520,98	4402677,97
302	563523,12	4402671,89
11:03:2001004:179		
583	563394,17	4402972,73
584	563396,04	4402976,30
585	563390,64	4402979,00
586	563388,83	4402975,40
583	563394,17	4402972,73
11:03:2001004:473		
568	563409,67	4402772,04
569	563411,87	4402774,57
570	563407,72	4402778,18
571	563405,51	4402775,65
568	563409,67	4402772,04
11:03:2001004:545		
646	563017,61	4402593,65
645	563016,98	4402600,95
1368	563013,90	4402600,64
1369	563014,53	4402593,31

Изм.	Кол.уч.	Лист	№ док.	Подпись	Дата

МК 0107300004623000005

Лист

61

646	563017,61	4402593,65
11:03:2001004:563		
1257	563001,17	4402599,40
1258	562998,27	4402599,12
1259	562999,03	4402591,49
1260	563001,91	4402591,83
1257	563001,17	4402599,40
11:03:2001004:569		
15	563882,28	4402752,19
14	563896,22	4402739,30
1182	563907,17	4402729,18
1183	563917,60	4402722,08
1184	563929,32	4402748,31
1185	563888,61	4402759,70
15	563882,28	4402752,19
11:03:2001004:574		
542	563433,87	4402785,73
543	563436,53	4402792,51
544	563432,99	4402793,89
545	563430,34	4402787,12
542	563433,87	4402785,73

РЕЕСТРОВАЯ ОШИБКА

Имя точки	Координаты	
	X, м	Y, м
11:03:2001004:40		
379	563397,19	4402867,08
380	563402,80	4402874,10
381	563406,76	4402878,53
382	563410,22	4402883,29
383	563416,22	4402889,70
384	563409,62	4402895,59
385	563399,95	4402884,44
386	563390,18	4402872,88
379	563397,19	4402867,08
11:03:2001004:54		
1362	563225,72	4402600,12
1363	563232,58	4402602,73
1364	563229,13	4402611,98
1365	563222,47	4402609,57
1366	563223,31	4402607,19
1367	563223,95	4402604,80
1362	563225,72	4402600,12
11:03:2001004:693		
911	563685,92	4402868,49
912	563689,40	4402873,45
913	563685,64	4402876,02
914	563682,13	4402871,24
915	563682,84	4402870,69
911	563685,92	4402868,49











Изм.	Кол.уч.	Лист	№ док.	Подпись	Дата

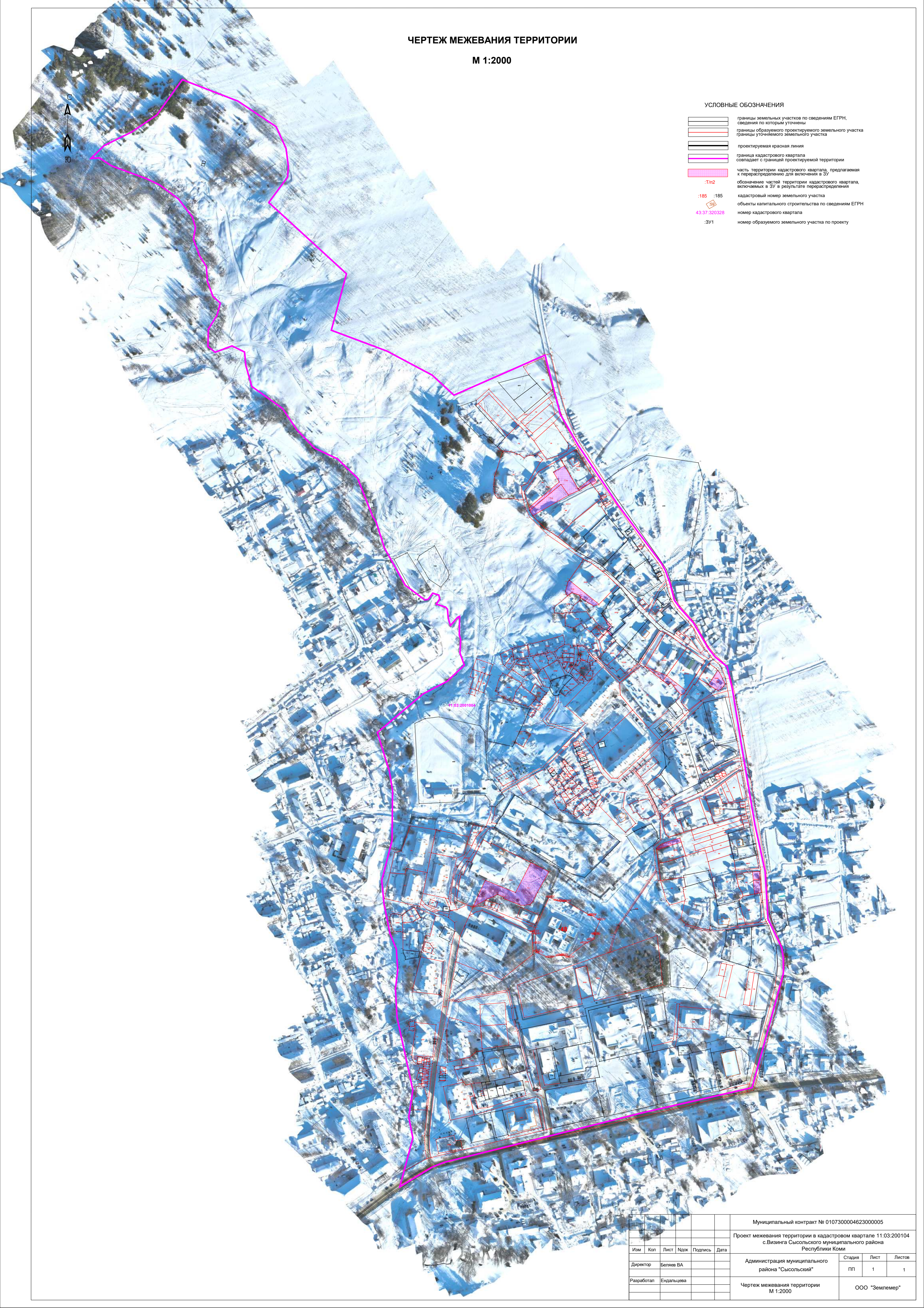
МК 0107300004623000005

ЧЕРТЕЖ МЕЖЕВАНИЯ ТЕРРИТОРИИ

М 1:2000

УСЛОВНЫЕ ОБОЗНАЧЕНИЯ

-  границы земельных участков по сведениям ЕГРН, сведения по которым уточнены
-  границы образуемого проектируемого земельного участка границы уточняемого земельного участка
-  проектируемая красная линия
-  граница кадастрового квартала совпадает с границей проектируемой территории
-  часть территории кадастрового квартала, предлагаемая к перераспределению для включения в ЗУ
-  обозначение частей территории кадастрового квартала, включаемых в ЗУ в результате перераспределения
-  :185 -185 кадастровый номер земельного участка
-  43:37:320328 объекты капитального строительства по сведениям ЕГРН
-  :3У1 номер кадастрового квартала
-  :3У1 номер образуемого земельного участка по проекту



						Муниципальный контракт № 0107300004623000005			
						Проект межевания территории в кадастровом квартале 11:03:200104 с.Визинга Сысольского муниципального района Республики Коми			
Изм	Коп	Лист	Ндж	Подпись	Дата	Администрация муниципального района "Сысольский"	Стадия	Лист	Листов
							ПП	1	1
Разработал	Ендальцева					Чертеж межевания территории М 1:2000	ООО "Землемер"		

РОССИЙСКАЯ ФЕДЕРАЦИЯ



ЗЕМЛЕМЕР

Член Ассоциации "Саморегулируемая организация
Некоммерческое партнерство" Объединение Проектировщиков "ОсноваПроект"
Регистрационный номер члена в реестре СРО - ОП-4337003912
ИНН 4337003912 КПП 433701001
Тел. 66-11-55, 25-16-65

**ДОКУМЕНТАЦИЯ ПО ПЛАНИРОВКЕ ТЕРРИТОРИИ В СОСТАВЕ
ПРОЕКТА МЕЖЕВАНИЯ ТЕРРИТОРИИ В ГРАНИЦАХ НАСЕЛЕННОГО
ПУНКТА С.ВИЗИНГА УЛ.ШКОЛЬНАЯ-УЛ.СОВЕТСКАЯ-
УЛ.МОЛОДЕЖНАЯ-УЛ.МОРОЗОВСКАЯ СЫСОЛЬСКОГО
МУНИЦИПАЛЬНОГО РАЙОНА РЕСПУБЛИКИ КОМИ (кадастровый
квартал 11:03:2001004)**

Материалы по обоснованию проекта межевания территории

Том 2

Контракт: № 0107300004623000005

Заказчик: Администрация муниципального района «Сысольский»

Изм.	№ док.	Подп.	Дата

г. Киров 2023 г.

РОССИЙСКАЯ ФЕДЕРАЦИЯ



ЗЕМЛЕМЕР

Член Ассоциации "Саморегулируемая организация
Некоммерческое партнерство" Объединение Проектировщиков "ОсноваПроект"
Регистрационный номер члена в реестре СРО - ОП-4337003912
ИНН 4337003912 КПП 433701001
Тел. 66-11-55, 25-16-65

**ДОКУМЕНТАЦИЯ ПО ПЛАНИРОВКЕ ТЕРРИТОРИИ В
СОСТАВЕ ПРОЕКТА МЕЖЕВАНИЯ ТЕРРИТОРИИ В
ГРАНИЦАХ НАСЕЛЕННОГО ПУНКТА С.ВИЗИНГА
УЛ.ШКОЛЬНАЯ-УЛ.СОВЕТСКАЯ-УЛ.МОЛОДЕЖНАЯ-
УЛ.МОРОЗОВСКАЯ СЫСОЛЬСКОГО МУНИЦИПАЛЬНОГО
РАЙОНА РЕСПУБЛИКИ КОМИ (кадастровый квартал
11:03:2001004)**

Материалы по обоснованию проекта межевания территории

Том 2

Контракт: № 0107300004623000005

Заказчик: Администрация муниципального района «Сысольский»

Изм.	№ док.	Подп.	Дата

Директор

В.А. Беляев

г. Киров 2023 г.



СОДЕРЖАНИЕ ТОМА

№ п/п	Наименование	Стр.	Примечание
1	2	3	4
	Текстовая часть		
	Материалы по обоснованию проекта межевания территории		
1	Введение	4	
2	Комплексная оценка территории	4	
3	Обоснование проектных решений	6	
	Прилагаемые документы	8	
	Графическая часть		
	Материалы по обоснованию проекта межевания территории		
4	Чертеж материалов по обоснованию проекта межевания территории	23	M1:2000

Документация по планировке территории соответствует документам территориального планирования, правилам землепользования и застройки, градостроительным регламентам с учетом границ территорий объектов культурного наследия, границ зон с особыми условиями использования территорий, требованиями технических регламентов, сводов правил (СП), государственных стандартов (ГОСТ) и других нормативных документов, введенных в действие на территории Российской Федерации.

Директор

В.А. Беляев

						МК 0107300004623000005		
Изм	Кол.уч.	Лист	№ док	Подпись	Дата			
Директор	Беляев					Стадия	Лист	Листов
						П	1	1
Разработал	Ендальцева					Содержание альбома		
						ООО «Землемер»		

МАТЕРИАЛЫ ПО ОБОСНОВАНИЮ ПРОЕКТА МЕЖЕВАНИЯ ТЕРРИТОРИИ

1. Введение

Документация по планировке территории в составе проекта межевания территории в границах населенного пункта с.Визинга Сысольского муниципального района Республики Коми (кадастровый квартал 11:03:2001004), разработана на основании:

- технического задания на подготовку документации по планировке территории;
- постановление администрации муниципального района «Сысольский» «О подготовке документации по межеванию территории» от 22.03.2023 №3/321;
- правила землепользования и застройки сельского поселения «Визинга» Сысольского района Республики Коми, утвержденный постановлением администрации сельского поселения «Визинга» от 05.03.2021г г. № 3/15;
- генеральный план сельского поселения «Визинга», утвержденный Решением Совета сельского поселения «Визинга» от 28.04.2014г №III-25/1 (с внесен.измен. от 04.03.2021г №IV-46/1);
- Земельный кодекс РФ от 25.10.2001г №136-ФЗ;
- СП 42.13330.2016 «Градостроительство. Планировка и застройка городских и сельских поселений. Актуализированная редакция СНиП 2.07.01-89*».

Проект межевания территории разработан на топографической основе, выполненной ООО "Землемер" в марте 2023 г.



2. Комплексная оценка территории

В основу архитектурно-планировочного решения развития территории положены следующие принципы и задачи:

1. Обеспечение устойчивого развития территории планируемого жилого микрорайона путем создания оптимального баланса с природной средой.
2. Создание единой транспортной структуры, обеспечивающей удобную связь планируемого микрорайона с существующей инфраструктурой города и удобную транспортно - пешеходную связь внутри микрорайона.
3. Рациональное использование территории планируемого КК № 11:03:2001004.

Определены размеры и установлены границы зон ограничений использования территории:

- Территория объекта культурного наследия регионального значения «Трактор «Универсал-2» - первый трактор, поступивший в Визингскую МТС в 1931 г.», расположенного по адресу (местонахождение): Республика Коми, Сысольский район, с. Визинга, в 45 м к юго-западу от здания средней общеобразовательной школы с. Визинга (ул. Школьная, 5) (реестровый номер 11:03-8.3);
- Прибрежная защитная полоса р.Большая Визинга и ее притоков на территории МО МР «Сысольский» Республики Коми (реестровый номер 11:03-6.23);

						МК 0107300004623000005		
Изм	Кол.уч.	Лист	№ док	Подпись	Дата			
Директор	Беляев ВА					Стадия	Лист	Листов
						ПП	1	5
Разработал	Ендальцева					Пояснительная записка.		
						ООО "Землемер"		

поэтому на чертеже материалов по обоснованию проекта межевания территории не отображены согласно, письма Министерства природных ресурсов и охраны окружающей среды Республики Коми от 10.04.2023г №02-10-369.

На земельном участке объекты культурного наследия, включенные в Единый государственный реестр объектов культурного наследия народов Российской Федерации, выявленные объекты культурного наследия и объекты, обладающие признаками объекта культурного наследия (в т.ч. археологического) отсутствуют. А также испрашиваемый земельный участок расположен вне зон охраны, защитных зон объектов культурного наследия, расположенных на территории муниципального района «Сысольский». Согласно, предоставления Управления Республики Коми по охране объектов культурного наследия от 17.03.2023 № ОКН-20230313-12286705649-3.

Границы особо охраняемых природных территорий на чертеже материалов по обоснованию проекта межевания территории не отображены, поскольку на планируемой территории отсутствуют особо охраняемые территории местного и регионального значения, а также их охранные зоны, включая государственные природные биологические заказники. Согласно, письма ГБУ РК «Центр по ООПТ» от 07.04.2023г №01-14/15.

						МК 0107300004623000005	Лист
Изм.	Кол.уч.	Лист	№ док.	Подпись	Дата		4

Прилагаемые документы

1. постановление администрации муниципального района «Сысольский» «О подготовке документации по межеванию территории» от 22.03.2023 №3/321 - 1 лист;
2. Техническое задание – 7 листов;
3. Предоставление сведений о наличии или отсутствии объектов культурного наследия и выявленных объектах культурного наследия на землях, подлежащих воздействию земляных, строительных, мелиоративных, хозяйственных работ от 15.03.2023 № ОКН-20230313-12286705649-3 - 2 листа;
4. Письмо Министерства природных ресурсов и охраны окружающей среды Республики Коми от 10.04.2023г №02-10-369 – 3 листа;
5. Письмо ГБУ РК «Центр по ООПТ» от 07.04.2023г №01-14/15 – 1 лист.

						МК 0107300004623000005	Лист
Изм.	Кол.уч.	Лист	№ док.	Подпись	Дата		5



ПОСТАНОВЛЕНИЕ ШУӨМ

22 марта 2023 г.
с. Визинга, Республика Коми

№ 3/321

О подготовке документации по межеванию территории

Руководствуясь ст. 45, ст. 46 Градостроительного кодекса Российской Федерации, постановлением администрации сельского поселения «Визинга» от 05.03.2021 года № 3/15 «Об утверждении правил землепользования и застройки сельского поселения «Визинга» Сысольского района Республики Коми», в целях проведения комплексных кадастровых работ, представленными материалами,

администрация муниципального района «Сысольский» постановляет:

1. Разрешить обществу с ограниченной ответственностью «Землемер» организовать работу по подготовке документации по межеванию территории (проект межевания территории) во исполнение Муниципального контракта № 0107300004623000005 от 13.03.2023 года на выполнение комплексных кадастровых работ в отношении кадастрового квартала муниципального района «Сысольский» Республики Коми 11:03:2001004.
2. Опубликовать настоящее постановление на официальном сайте администрации муниципального района «Сысольский».

Глава муниципального района «Сысольский» -
руководитель администрации муниципального
района «Сысольский»

А.Г. Попов



Техническое задание

Выполнение комплексных кадастровых работ в отношении кадастрового квартала муниципального района «Сысольский» Республики Коми 11:03:2001004

1. Выполнение комплексных кадастровых работ осуществляется в соответствии с требованиями:

- Земельного кодекса Российской Федерации от 25.10.2001 № 136-ФЗ (ред. от 05.12.2022);
- Градостроительного кодекса Российской Федерации от 29.12.2004 № 190-ФЗ;
- Федерального закона от 24.07.2007 № 221-ФЗ «О кадастровой деятельности» (далее – Федеральный закон № 221-ФЗ);
- Федерального закона от 13.07.2015 № 218-ФЗ «О государственной регистрации недвижимости» (далее – Федеральный закон № 218-ФЗ);
- Федерального закона от 06.10.2003 № 131-ФЗ «Об общих принципах организации местного самоуправления в Российской Федерации» (далее – Федеральный закон № 131-ФЗ);
- Постановление Правительства Российской Федерации от 01.12. 2021 № 2148 «Об утверждении государственной программы Российской Федерации «Национальная система пространственных данных»;
- Приказа Минэкономразвития России от 20.04.2015 № 244 «Об утверждении формы и содержания протокола заседания согласительной комиссии по вопросу согласования местоположения границ земельных участков при выполнении комплексных кадастровых работ»;
- Приказа Минэкономразвития России от 23.04.2015 № 254 «Об утверждении формы извещения о начале выполнения комплексных кадастровых работ и примерной формы и содержания извещения о проведении заседания согласительной комиссии по вопросу согласования местоположения границ земельных участков при выполнении комплексных кадастровых работ»;
- Приказа Минэкономразвития России от 06.11.2019 № 728 «Об утверждении формы сведений о выявленных расположенных в границах выполнения комплексных кадастровых работ земельных участках, сведения о которых отсутствуют в Едином государственном реестре недвижимости и в отношении которых у использующих их лиц отсутствуют документы, устанавливающие или подтверждающие право пользования земельным участком, в том числе на условиях сервитута, либо иные документы, допускающие в соответствии с земельным законодательством использование земельных участков без предоставления или установления сервитута, а также зданиях, сооружениях, объектах незавершенного строительства, сведения о которых отсутствуют в Едином государственном реестре недвижимости и в отношении которых у использующих их лиц отсутствуют правоустанавливающие или правоудостоверяющие документы»;
- Приказа Росреестра от 04.08.2021 № П/0337 «Об установлении формы карты-плана территории, формы акта согласования местоположения границ земельных участков при выполнении комплексных кадастровых работ и требований к их подготовке» (далее – Приказ № 0337);
- Приказа Росреестра от 23.10.2020 № П/0393 «Об утверждении требований к точности и методам определения координат характерных точек границ земельного участка, требований к точности и методам определения координат характерных точек контура здания, сооружения или объекта незавершенного строительства на земельном участке, а также требований к определению площади здания, сооружения, помещения, машино-места»;
- иных нормативных правовых актов.

2. Цель и задачи:

2.1. Цель - выполнение комплексных кадастровых работ (ОКПД2 71.12.35.110) в отношении:

- земельных участков, сведения Единого государственного реестра недвижимости о которых не соответствуют установленным на основании Федерального закона № 218-ФЗ требованиям к описанию местоположения границ земельных участков, расположенных в кадастровом кварталах, указанных в приложении 1.1. к настоящему Техническому заданию;

- земельных участков, образование которых предусмотрено документами, указанными в части б статьи 42.1 Федерального закона № 221-ФЗ, расположенных в кадастровых кварталах, указанных в приложении 1.1. к настоящему Техническому заданию;

- зданий, сооружений (за исключением линейных объектов), а также объектов незавершенного строительства, сведения о которых содержатся в Едином государственном реестре недвижимости, расположенных в кадастровых кварталах, указанных в приложении 1.1. к настоящему Техническому заданию;

2.2. Задачи:

- осуществить разработку документации по планировке территории (проектов межевания) кадастрового квартала 11:03:2001004;

- осуществить уточнение местоположения границ земельных участков, расположенных на территории кадастровых кварталов, указанных в приложении 1.1. к настоящему Техническому заданию;

- осуществить установление или уточнение местоположения на земельных участках зданий, сооружений, объектов незавершенного строительства в кадастровых кварталах, указанных в приложении 1.1. к настоящему Техническому заданию;

- обеспечить исправление реестровых ошибок в сведениях о местоположении границ объектов недвижимости в кадастровых кварталах, указанных в приложении 1.1. к настоящему Техническому заданию;

- обеспечить образование земельных участков, на которых расположены здания, в том числе многоквартирные дома, сооружения, за исключением сооружений, являющихся линейными объектами, а также земельных участков общего пользования, занятых площадями, улицами, проездами, набережными, скверами, бульварами, водными объектами, пляжами и другими объектами в кадастровых кварталах, указанных в приложении 1.1. к настоящему Техническому заданию;

- подготовить карту-план территории (далее – КППР), содержащую необходимые для внесения в Единый государственный реестр недвижимости сведений о земельных участках, зданиях, сооружениях, об объектах незавершенного строительства, расположенных в границах территории выполнения комплексных кадастровых работ в порядке, установленном Федеральным законом № 221-ФЗ и Федеральным законом № 218-ФЗ;

- обеспечить представление карты-плана территории в орган регистрации прав;

- обеспечить внесение сведений, содержащихся в карте-плане территории в Единый государственный реестр недвижимости.

3. Исходные данные

3.1. В качестве основных исходных материалов и данных для выполнения работ используются:

сведения Единого государственного реестра недвижимости;

картографические материалы, хранящиеся в государственных фондах пространственных данных;

документы и материалы государственного фонда данных, полученных в результате проведения землеустройства;

данные единой электронной картографической основы;

каталоги координат пунктов государственной геодезической сети, геодезических сетей специального назначения.

ситуационные планы, содержащиеся в технических паспортах объектов недвижимости, расположенных на таких земельных участках, подготовленных органами и организациями по государственному техническому учету и (или) технической инвентаризации; материалы землеустройства, планово-картографические материалы, имеющиеся в районных органах архитектуры, строительства и жилищного хозяйства, городских, поселковых, сельских органах местной

администрации; документы по территориальному планированию (в том числе планшеты) муниципальных образований (схемы территориального планирования муниципальных районов, генеральные планы поселений, генеральные планы городских округов); и иные документы, позволяющие однозначно установить описание местоположения объекта недвижимости.

3.2. В случае выполнения комплексных кадастровых работ с учетом особенностей, установленных частью 6 статьи 42.1 Федерального закона № 221-ФЗ, используются соответствующие материалы для выполнения таких работ.

4. Объем:

Разработка документации по планировке территории (проекта межевания территории) кадастрового квартала 11:03:2001004 ориентировочной площадью 46 га.

Комплексные кадастровые работы выполняются на территории муниципального образования муниципального района «Сысольский» в отношении всех объектов недвижимости, расположенных на территории кадастрового квартала 11:03:2001004, в которых согласно сведениям ЕГРН расположено 237 объектов недвижимости. Прогноз количества объектов в карта-плане территории 167 объектов. Окончательное количество объектов в карта-плане территории, подготовленном в результате выполнения комплексных кадастровых работ, может отличаться от прогнозного количества объектов в карта-плане территории, указанного в настоящем пункте Технического задания. Это не является основанием изменения цены Контракта и (или) других условий Контракта.

Выполнение работ осуществляется в системе координат МСК-11 (4 зона).

5. Сроки выполнения работ:

Сроки выполнения работ: со дня заключения Контракта по **10.11.2023 г.** (внесение сведений об объектах недвижимости, включенных в карты-планы территории кадастровых кварталов в Единый государственный реестр недвижимости).

Работы выполняются в сроки, указанные для каждого этапа работ в календарном плане согласно приложению 1.2 к настоящему Техническому заданию «График выполнения комплексных кадастровых работ».

6. Содержание работ:

6.1. Подготовительный этап:

6.1.1. В рамках подготовительного этапа Заказчик обязан:

оказать содействие Исполнителю в получении Исполнителем документов, необходимых для выполнения комплексных кадастровых работ, исходных данных в объеме, предусмотренном Федеральным законом № 221-ФЗ;

обеспечить мероприятия по формированию согласительной комиссии в соответствии с частью 1 статьи 42.10 Федерального закона № 221-ФЗ.

6.1.2. В рамках подготовительного этапа Исполнитель обязан:

получить документы, содержащие необходимые для выполнения комплексных кадастровых работ исходные данные;

уведомить правообладателей объектов недвижимости, являющихся в соответствии с частью 1 статьи 42.1 Федеральным законом № 221-ФЗ объектами комплексных кадастровых работ, о начале выполнения таких работ в порядке, установленном статьей 42.7 Федерального закона № 221-ФЗ;

предоставить в орган регистрации прав заявления о внесении в Единый государственный реестр недвижимости сведений об адресе электронной почты и (или) о почтовом адресе, по которым осуществляется связь с лицом, чье право на объект недвижимости зарегистрировано, а также с лицом, в пользу которого зарегистрировано ограничение права или обременение объекта недвижимости (далее – адрес правообладателя и (или) адрес электронной почты правообладателя), если указанные лица являются правообладателями объектов недвижимости, в отношении которых выполняются комплексные кадастровые работы, и заявлений о внесении в Единый государственный реестр недвижимости сведений о ранее учтенных объектах недвижимости, расположенных в границах территории выполнения комплексных кадастровых работ, в соответствии с предоставленными правообладателями этих объектов и заверенными в порядке, установленном

частями 1 и 9 статьи 21 Федерального закона № 218-ФЗ, копиями документов, устанавливающих или подтверждающих права на эти объекты недвижимости, которые в соответствии с частью 4 статьи 69 Федерального закона № 218-ФЗ считаются ранее учтенными, но сведения о которых отсутствуют в Единый государственный реестр недвижимости, либо права на которые возникли до дня вступления в силу Федерального закона от 21.07.1997 года № 122-ФЗ «О государственной регистрации прав на недвижимое имущество и сделок с ним» и не прекращены и государственный кадастровый учет которых не осуществлен;

6.1.3. В результате подготовительного этапа Заказчику предоставляются:

копии документов, подтверждающие получение исполнителем исходных картографических и геодезических данных;

информационное письмо, подтверждающее наличие необходимых документов, указанных в части 6 статьи 42.1 Федерального закона № 221-ФЗ, для проведения работ;

копии документов, подтверждающие уведомление правообладателей объектов недвижимости, являющихся в соответствии с частью 1 статьи 42.1 Федерального закона № 221-ФЗ объектами комплексных кадастровых работ, о начале таких работ и иных заинтересованных лиц;

копии документов, подтверждающих внесение в Единый государственный реестр недвижимости сведений о ранее учтенных земельных участках в соответствии с частями 4, 4.1 статьи 42.6 Федерального закона № 221-ФЗ.

6.2. 1 этап работ:

6.2.1. Включает проведение Исполнителем следующих мероприятий:

обследование пунктов исходной геодезической основы (в случае выполнения работ геодезическим методом, методом спутниковых геодезических измерений (определений));

выполнение геодезических работ – сгущение съемочного обоснования (в случае выполнения работ геодезическим методом, методом спутниковых геодезических измерений (определений));

определение координат характерных точек границ объектов недвижимости, расположенных в кадастровых кварталах, в отношении которых проводятся комплексные кадастровые работы, методами, определенными Приказом № 0337;

определение перечня объектов недвижимости, сведения о которых необходимо включить карту-план территории;

указание на местности местоположение границ земельных участков в соответствии с подготовленным проектом карты-плана территории в случае, предусмотренном частью 1 статьи 42.1 Федерального закона № 221-ФЗ;

предоставление информации о возможности образования земельных участков на территории выполнения комплексных кадастровых работ, включающую кадастровые номера исходных земельных участков, сведения о способе образования земельных участков, местоположении границ, площади и виде (видах) разрешенного использования образуемых земельных участков, в случае, если в результате уточнения местоположения границ земельного участка, в отношении которого выполняются комплексные кадастровые работы, за исключением случая исправления реестровой ошибки в описании местоположения границ земельного участка, получено значение площади земельного участка, которое превышает значение площади земельного участка, сведения о которой относительно этого земельного участка содержатся в Едином государственном реестре недвижимости, более чем на величину предельного минимального размера земельного участка, установленного в соответствии с земельным законодательством, либо более чем на десять процентов, если предельный минимальный размер земельного участка не установлен (часть 4 статьи 42.8 Федерального закона № 221-ФЗ);

получение письменного согласия у правообладателя земельного участка с результатами комплексных кадастровых работ в случае, если при исправлении реестровой ошибки в описании местоположения границ такого земельного участка получено значение площади земельного участка, которое меньше значения площади земельного участка, сведения о которой относительно этого

земельного участка содержатся в ЕГРН, более чем на десять процентов, и отсутствует возможность соблюдения требований пункта 1 части 3 статьи 42.8 Федерального закона № 221-ФЗ;

направление сведений о выявленных объектах (включая сведения о местоположении границ и площади земельного участка, местоположении зданий, сооружений, объектов незавершенного строительства на земельном участке) Заказчику и в территориальный орган федерального органа исполнительной власти, уполномоченного на осуществление государственного земельного надзора в случае выявления расположенных в границах территории выполнения комплексных кадастровых работ земельных участков, сведения о которых отсутствуют в Едином государственном реестре недвижимости и в отношении которых у использующих их лиц отсутствуют документы, устанавливающие или подтверждающие право пользования земельным участком, в том числе на условиях сервитута, либо иные документы, допускающие в соответствии с земельным законодательством использование земельных участков без предоставления или установления сервитута, а также зданий, сооружений, объектов незавершенного строительства, сведения о которых отсутствуют в Едином государственном реестре недвижимости и в отношении которых у использующих их лиц отсутствуют правоустанавливающие или правоудостоверяющие документы;

разработку проекта межевания территории кадастрового квартала 11:03:2001004 в соответствии с положениями территориального планирования, установленными в Генеральном плане сельского поселения «Визинга» и Правилами землепользования и застройки сельского поселения «Визинга» и на основании результатов сбора исходных данных, с учетом требований градостроительных регламентов, границ зон с особыми условиями использования территорий, и норм отвода земельных участков для конкретных видов деятельности, иными требованиями к образуемым и (или) изменяемым земельным участкам, установленными действующим законодательством. Границы вновь образуемых земельных участков определяются планировочной структурой квартала, существующей и проектируемой застройкой. Содержание проекта межевания территории должно соответствовать статье 43 Градостроительного кодекса Российской Федерации.

предоставление Исполнителем проектов межевания территории кадастрового квартала 11:03:2001004 на рассмотрение Заказчику и выдачи положительного заключения по результатам проверки документации;

предоставление Исполнителем документации по планировке территории (проектов межевания) для проведения Заказчиком публичных слушаний;

корректировка Исполнителем документации по результатам публичных слушаний в срок не более 14 календарных дней со дня направления Заказчиком уведомления о необходимости внесения изменений;

указание обеспечение доступа (прохода или проезда от земельных участков общего пользования) в случае образования земельных участков.

формирование карты-плана территории в виде XML-документа и на бумажном носителе.

Карты-планы территории, направляемые Заказчику для утверждения в форме документа на бумажном носителе, прошиваются и скрепляются подписью и оттиском печати кадастрового инженера на обороте последнего листа карт-планов территории.

Карты-планы территории в форме документа на бумажном носителе направляется Заказчику в 2 (двух) экземплярах.

Карты-планы территории в форме электронного документа, в виде XML-документа, заверенного усиленной квалифицированной электронной подписью кадастрового инженера, направляется Заказчику на CD-диске в 1 (одном) экземпляре по каждому карт-плану территории.

6.2.2. В результате 1 этапа Исполнителем в адрес Заказчика представляются:

проект межевания территории кадастрового квартала 11:03:2001004 в форме электронного документа в формате *.mid/mif. Заказчик обеспечивает утверждение документации по планировке территории (проекта межевания);

проекты карт-планов территории кадастровых кварталов.

6.3. 2 этап работ:

6.3.1. В рамках 2 этапа работ Исполнитель обязан:

представить в согласительную комиссию проекты карт-планов территории, в том числе в форме документа на бумажном носителе, для его рассмотрения и утверждения на заседаниях согласительной комиссии;

участвовать в заседаниях согласительной комиссии по рассмотрению представленных проектов карт-планов территории;

вносить необходимые изменения в карту-план территории в соответствии с заключениями согласительной комиссии о необходимости изменения Исполнителем комплексных кадастровых работ карты-плана территории;

по результатам согласования оформить карту-план территорий в окончательной редакции;

проверить подготовленные карты-планы территории с использованием сервиса «Личный кабинет кадастрового инженера»;

представить Заказчику комплексных кадастровых работ: проекты карт-планов территории для его рассмотрения и утверждения; сведения об указанных в части 4.1 статьи 42.1 Федерального закона № 221-ФЗ выявленных объектах, расположенных в границах территории выполнения комплексных кадастровых работ; информацию о выявленных объектах, расположенных в границах территории выполнения комплексных кадастровых работ, и (или) предусмотренную частью 4 статьи 42.8 Федерального закона № 221; информацию о границах фактического использования земельных участков в случае, если сведения о таких границах не могут быть внесены в Единый государственный реестр недвижимости при осуществлении государственного кадастрового учета в связи с уточнением местоположения границ земельного участка и для указанной цели требуется образование нового земельного участка в установленном Земельным кодексом Российской Федерации порядке (при наличии таких сведений и (или) информации).

6.3.2. Заказчик обязан утвердить представленную карту-план территории в течение 5 рабочих дней.

6.3.3. Заказчик обязан направить карт-планы территорий в срок не более 3 рабочих дней со дня утверждения в орган регистрации прав в порядке, установленном частью 3 статьи 19 Федерального закона № 218 для внесения сведений об объектах недвижимости в Единый государственный реестр недвижимости;

6.3.4. В случае приостановления осуществления государственного кадастрового учета Исполнитель обязан в течение десяти рабочих дней устранить причины такого приостановления.

6.3.5. Заказчик получает документы по результатам внесения сведений в Единый государственный реестр недвижимости.

6.3.6. Сдача Заказчику результатов работ осуществляется после внесения сведений в Единый государственный реестр недвижимости.

6.4. Исполнитель вправе выполнить вышеуказанные работы досрочно.

6.5. Исполнитель осуществляет представление результатов по этапам работ по готовности соответствующих материалов в отношении отдельного кадастрового квартала (карты-плана территории).

7. Результат работ

7.1. Результатом выполнения комплексных кадастровых работ является внесение сведений об объектах недвижимости, включенных в карты-планы территории кадастровых кварталов в Единый государственный реестр недвижимости.

8. Требования по приемке работ и к гарантийному сроку работ и (или) объему предоставления гарантий их качества.

Не позднее 10 ноября 2023 года Исполнитель гарантирует осуществление процедуры внесения сведений об объектах недвижимости, включенных в карты-планы территорий в Единый государственный реестр недвижимости.

Гарантийный срок на выполненные Исполнителем работы составляет **не менее 36 (тридцати шести) месяцев** с даты подписания документа о приемке Заказчиком. В период гарантийного срока при обнаружении недостатков Исполнитель обязан, своими силами и без увеличения цены Контракта, устранить выявленные недостатки, в том числе:

- в случае выявления органом регистрации прав реестровых ошибок в Едином государственном реестре недвижимости, возникших в результате ошибки допущенной в карте-плане территории, подготовленной и представленной в орган регистрации права по результатам выполнения Работ.

Исполнитель обеспечивает устранение недостатков выполненных Работ в срок не более 5 (пять) рабочих дней со дня получения письменного требования Заказчика.

Приложение 1.1. к Техническому заданию

Перечень кадастровых кварталов муниципального образования муниципального района «Сысольский»

№ п/п	Квартал	Описание кадастрового квартала
1.	11:03:2001004	В границах с. Визинга - ул.Школьная – ул.Советская – ул.Молодежная – ул. Морозовская

Управление Республики Коми по охране объектов культурного наследия

Кому: Беляев Валерий Александрович
612020, обл. Кировская, р-н. Шабалинский, д.
Михненки, ул. Победы, д. 1
Паспорт гражданина РФ: 3304 443425, ОВД
Шабалинского района Кировской области,
21.09.2004
Контактные данные:
тел. +7(912)8288915
эл.почта: info@ooozemlemer.ru

ПРЕДОСТАВЛЕНИЕ

сведений о наличии или отсутствии объектов культурного наследия и выявленных объектах культурного наследия на землях, подлежащих воздействию земляных, строительных, мелиоративных, хозяйственных работ

от 15.03.2023 № ОКН-20230313-12286705649-3

По результатам рассмотрения заявления на предоставление государственной услуги «Предоставление сведений о наличии или отсутствии объектов культурного наследия, включённых в единый государственный реестр объектов культурного наследия (памятников истории и культуры) народов Российской Федерации, и выявленных объектах культурного наследия на землях, подлежащих воздействию земляных, строительных, мелиоративных, хозяйственных работ, предусмотренных 25 Лесного кодекса Российской Федерации работ по использованию лесов (за исключением работ, указанных в пунктах 3, 4 и 7 части 1 статьи 25 Лесного кодекса Российской Федерации) и иных работ» от 13.03.2023 №2560886448 и прилагаемых к нему документов в отношении земельного(ых) участка (ов):

Наименование объекта: Подготовка проекта планировки территории село Визинга, описание местоположения земельного участка: Кадастровый квартал 11:03:2001004, Республика Коми, Сысольский р-н, с.Визинга ограниченного улицами - ул.Школьная ул.Советская ул.Молодежная ул. Морозовская, площадь: 48 га сообщаем следующее:

1. *Сведения о наличии на земельном участке объектов культурного наследия, включенных в единый государственный реестр объектов культурного наследия (памятников истории и культуры) народов Российской Федерации, выявленных объектах культурного наследия, либо объектах, обладающих признаками объекта культурного наследия:* На земельном участке имеется объект культурного наследия, включенный в Единый государственный реестр объектов культурного наследия народов Российской Федерации – «Трактор «Универсал-2» - первый трактор, поступивший в Визингскую МТС в 1931 г.», расположенного по адресу (местонахождение): Республика Коми, Сысольский район, с. Визинга, в 45 м к юго-западу от здания средней общеобразовательной школы с. Визинга (ул. Школьная, 5) (Кадастровый номер территории 11:03-8.3).

2. Сведения о расположении земельного участка в границах защитных зон, в границах территорий объектов культурного наследия, в границах территорий выявленных объектов культурного наследия, в границах зон охраны объектов культурного наследия, в границах территорий исторических поселений, имеющих особое значение для истории и культуры Российской Федерации: Часть испрашиваемого земельного участка расположена в зоне охраны объекта культурного наследия регионального значения «Здание Визингского Волостного Совета крестьянских и солдатских депутатов», расположенного по адресу (местонахождение): Республика Коми, Сысольский район, с. Визинга, ул. Советская, д. 28, утвержденного совместным приказом Управления Республики Коми по охране объектов культурного наследия от 04.10.2022 г. № 90-ОД и Министерства строительства и жилищно-коммунального хозяйства Республики Коми от 04.10.2022 г. № 657-ОД (Кадастровые номера зон 11:03:-6.800, 11:03-6.801).

3. Описание режимов использования земельного участка: -.

4. Информация о наличии сведений о проведенных историко-культурных исследованиях: -.

5. Информация о необходимости проведения государственной историко-культурной экспертизы: -.

15.03.2023

Начальник Управления
Андреева Марина
Леонидовна



ДОКУМЕНТ ПОДПИСАН
ЭЛЕКТРОННОЙ ПОДПИСЬЮ

СВЕДЕНИЯ О СЕРТИФИКАТЕ ЭП

Сертификат: 7fffae2a4c3da1e6136196f5eef8d6c
Владелец: Андреева Марина Леонидовна, УПРАВЛЕНИЕ РЕСПУБЛИКИ
КОМИ ПО ОХРАНЕ ОБЪЕКТОВ КУЛЬТУРНОГО НАСЛЕДИЯ
Действителен с 30.11.2022 по 23.2.2024



**МИНИСТЕРСТВО
ПРИРОДНЫХ РЕСУРСОВ
И ОХРАНЫ ОКРУЖАЮЩЕЙ СРЕДЫ
РЕСПУБЛИКИ КОМИ
(МИНПРИРОДЫ РЕСПУБЛИКИ КОМИ)**

**КОМИ РЕСПУБЛИКАСА ВӐР-ВА
ОЗЫРЛУН ДА ГӖГӖРТАС ВИДЗАН
МИНИСТЕРСТВО**

167983, ГСП-3, г. Сыктывкар,
ул. Интернациональная, 108а
тел (8212) 286-001, факс (8212) 30-48-83
e-mail: minpr@minpr.rkomi.ru

10.04.2023 № 02-10-369

На № 01-01/3807 от 09.03.2023

Директору
ООО «Землемер»
В.А.Беляеву

610002, Кировская область г.
Киров, ул. Водопроводная, 43

Уважаемый Валерий Александрович!

В соответствии с Вашим запросом № 31699 от 09.03.2023 г. о предоставлении информации для подготовки документации по планировке территории (проект межевания) кадастрового квартала 11:03:2001004 расположенных по адресу: Республика Коми, Сысольский р-н, с.Визинга, в рамках муниципального контракта от марта 2023 г.

В части предоставления сведений о наличии (отсутствии) особо охраняемых природных территорий федерального, регионального и местного значений (в частности государственных биологических охотничьих и ихтиологических заказников) в месте расположения планируемой территории сообщаем, что для подготовки документации по планировке территории (проект межевания) кадастрового квартала 11:03:2001004 расположенных по адресу: Республика Коми, Сысольский р-н, с.Визинга, в рамках муниципального контракта от марта 2023 г., сообщаем следующее. В границах кадастрового квартала 11:03:2001004 расположенных по адресу: Республика Коми, Сысольский р-н, с.Визинга, особо охраняемые природные территории республиканского и местного значения, а также их охранные зоны отсутствуют. Охотничьи заказники республиканского значения на территории Республики Коми отсутствуют. Особо охраняемые природные территории федерального значения находятся в ведении федеральных органов исполнительной власти, а именно в Министерстве природных ресурсов и экологии Российской Федерации. Предоставленная информация действует в течение 1 года, исчисляемого со дня ее направления заявителю.

На запрос информации в части предоставления сведений об основных землепользователях, о защитном статусе лесов и наименовании участков

лесничеств сообщаем, что на основании Приказа Министерства природных ресурсов и экологии Российской Федерации от 30 октября 2013 г. № 464 «Об утверждении Перечня видов информации, содержащейся в государственном лесном реестре, предоставляемой в обязательном порядке, и условий ее предоставления» сведения в части касающейся земель лесного фонда предоставляется на платной основе в виде выписки из Государственного лесного реестра.

Для получения информации, Вам необходимо оформить заявление о предоставлении выписки из государственного лесного реестра установленного образца, с указанием лесничества, участкового лесничества, квартала утвержденное Приказом Министерства природных ресурсов Российской Федерации от 31 октября 2007 г. № 282 «Об утверждении административного регламента исполнения государственной функции по ведению государственного лесного реестра и предоставления государственной услуги по предоставлению выписки из государственного лесного реестра».

Для определения местоположения (лесничество, участковое лесничество, квартал) объекта на картографии рекомендуем воспользоваться информационным ресурсом Геоинформационного портала Республики Коми в сети Интернет(<http://gis.rkomi.ru>).

Информация о порядке предоставления государственной услуги по предоставлению выписки из государственного лесного реестра и бланк заявления о предоставлении выписки из государственного лесного реестра размещены на официальном сайте Министерства природных ресурсов и охраны окружающей среды Республики Коми в разделе «Открытое Министерство».

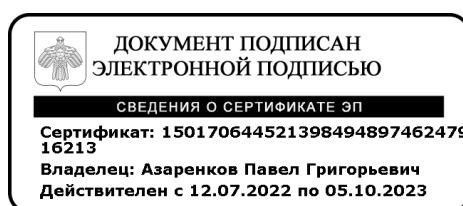
В части предоставления сведений о зонах ограниченного использования (водоохранные зоны, прибрежные зоны, санитарно-защитные зоны и разрывы, селитебные зоны, рекреационные зоны и т.д.) сообщаем, что Документированные сведения о водоохраных зонах и прибрежных защитных полосах, зонах затопления, подтопления и других зонах с особыми условиями их использования содержатся в государственном водном реестре (ст. 31 Водного кодекса Российской Федерации). Согласно ст. 65 Водного кодекса Российской Федерации ширина водоохранной зоны рек или ручьев устанавливается от их истока для рек или ручьев протяженностью: 1) до десяти километров – в размере пятидесяти метров; 2) от десяти до пятидесяти километров – в размере ста метров; 3) от пятидесяти километров и более – в размере двухсот метров. Для реки, ручья протяженностью менее десяти километров от истока до устья водоохранная зона совпадает с прибрежной защитной полосой. Радиус водоохранной зоны для истоков реки, ручья устанавливается в размере пятидесяти метров. Ширина водоохранной зоны озера, водохранилища, за исключением озера, расположенного внутри болота, или озера, водохранилища с акваторией менее 0,5 квадратного километра, устанавливается в размере пятидесяти метров. Ширина водоохранной зоны водохранилища, расположенного на водотоке, устанавливается равной ширине водоохранной зоны этого водотока. Санитарно-защитные зоны устанавливаются федеральным органом исполнительной власти, осуществляющим федеральный государственный санитарно-эпидемиологический надзор. Положение о санитарно-защитных зонах утверждается Правительством Российской Федерации (п. 2 ст. 12 Федерального закона от 30.03.1999 № 52-ФЗ «О санитарноэпидемиологическом благополучии населения»). По вопросу санитарно-

защитных зон рекомендуем обратиться в адрес Управления Федеральной службы по надзору в сфере защиты прав потребителей и благополучия человека по Республике Коми (167610, Республика Коми, г. Сыктывкар, ул. Орджоникидзе, д. 71).

В части предоставления сведений о свалках и полигонах ТБО (в том числе несанкционированных), на отведенной и прилегающей территории сообщаем, что 1. На расстоянии около 4 км северо-восточнее от участка планируемых работ, с правой стороны грунтовой дороги в м. Аэродром (земли промышленности; координаты: 61.085319° с.ш., 50.157964° в.д.) расположено место несанкционированного размещения отходов производства и потребления площадью 12,4 га (старая свалка ТКО с. Визинга). 2. На расстоянии около 3,5 км от участка планируемых работ, на земельном участке с кадастровым номером 11:03:0201001:225 (земли лесного фонда, в квартале 131 (выдел 30, 34) и в квартале 157 (выдел 1, 3) Визингского участкового лесничества ГУ РК «Сысольское участковое лесничество»; координаты: 61.057651° с.ш. 50.135832° в.д.) расположено место несанкционированного размещения ТКО площадью 7,9 га, входящей в состав участка площадью 14,5 га, планируемого под объект размещения ТКО «Межпоселенческий полигон твердых коммунальных отходов в с. Визинга».

В части предоставления сведений о наложении лесного фонда на границы кадастрового квартала 11:03:2001004 сообщаем, что вся информация о границах лесного фонда находится в открытом доступе. Для определения границ рекомендуем воспользоваться приказами Рослесхоза, в которых имеется координатное описание границ лесничеств. Скачать данные приказы можно на сайте Рослесхоза, в разделе «документы» <https://rosleshoz.gov.ru/documents/urbanforest>, а также пространственные данные о местоположении границ лесничеств предоставляются ведомственным фондом пространственных данных Рослесхоза. Перечень и правила предоставления материалов размещены на официальном сайте ФГБУ «Рослесинфорг» в разделе «Услуги».

Начальник управления
лесного хозяйства



П.Г.Азаренков

Пивоварова Дарья Сергеевна (Управление лесного хозяйства)
8(212) 286001(544)

Бульшева Маргарита Александровна (Отдел государственного экологического надзора)
8(8212)286001(537)

Мячина Екатерина Александровна (Отдел обеспечения недропользования)
8(8212) 301-610, доб. 415



Министерство природных ресурсов
и охраны окружающей среды Республики Коми

**Государственное бюджетное учреждение
Республики Коми
«Республиканский центр обеспечения
функционирования особо охраняемых природных
территорий и природопользования»
(ГБУ РК «Центр по ООПТ»)**

«Торйён ёна видзан вёр-ва мутасъясльсь уджалом
да вёр-ваён вёдичом могмодан республиканской шёрин»
Коми Республикаса канму съомкуд учреждение

Интернациональная ул., д.108а, ГСП-3, г. Сыктывкар, 167983
Тел.: 8 (8212) 301-610
Факс: 8 (8212) 301-289
E-mail: oopt@minpr.rkomi.ru

07.06.2023 № 01-14/15

На № 31699 от 09.03.2023

ООО «Землемер»

ул. Водопроводная, д. 43,
г. Киров, 610002

Рассмотрев запрос о предоставлении информации для подготовки документации по планировке территории (проект межевания) кадастрового квартала 11:03:2001004 расположенных по адресу: Республика Коми, Сысольский р-н, с.Визинга, в рамках муниципального контракта от марта 2023 г., сообщаем следующее.

В границах кадастрового квартала 11:03:2001004 расположенных по адресу: Республика Коми, Сысольский р-н, с.Визинга, особо охраняемые природные территории республиканского и местного значения, а также их охранные зоны отсутствуют.

Охотничьи заказники республиканского значения на территории Республики Коми отсутствуют.

Особо охраняемые природные территории федерального значения находятся в ведении федеральных органов исполнительной власти, а именно в Министерстве природных ресурсов и экологии Российской Федерации.

Предоставленная информация действует в течение 1 года, исчисляемого со дня ее направления заявителю.

Директор

Т.Н. Плато

ЧЕРТЕЖ МАТЕРИАЛОВ ПО ОБОСНОВАНИЮ ПРОЕКТА
МЕЖЕВАНИЯ ТЕРРИТОРИИ (ОПОРНЫЙ ПЛАН)
М 1:2000

УСЛОВНЫЕ ОБОЗНАЧЕНИЯ

- границы земельных участков по сведениям ЕГРН, сведения по которым уточнены
- границы земельных участков по сведениям ЕГРН, сведения по которым не уточнены
- граница кадастрового квартала совпадает с границей проектируемой территории
- кадастровый номер земельного участка
- объекты капитального строительства по сведениям ЕГРН
- номер кадастрового квартала

185

43.37.320328

					Муниципальный контракт № 034020003322004959			
					Проект межевания территории в кадастровом квартале 43:37:320340 с.Семеновское Ленинского г/п Шабалинского муниципального района Кировской области			
Коп	Лист	Ндж	Подпись	Дата	Администрация Шабалинского муниципального района Кировской области	Стадия	Лист	Листов
Директор	Беляев ВА					ПП	1	1
Разработал	Ендальцева					Опорный план М 1:2000		
					ООО "Землемер"			