

Схема границ части земельного участка на кадастровом плане территории

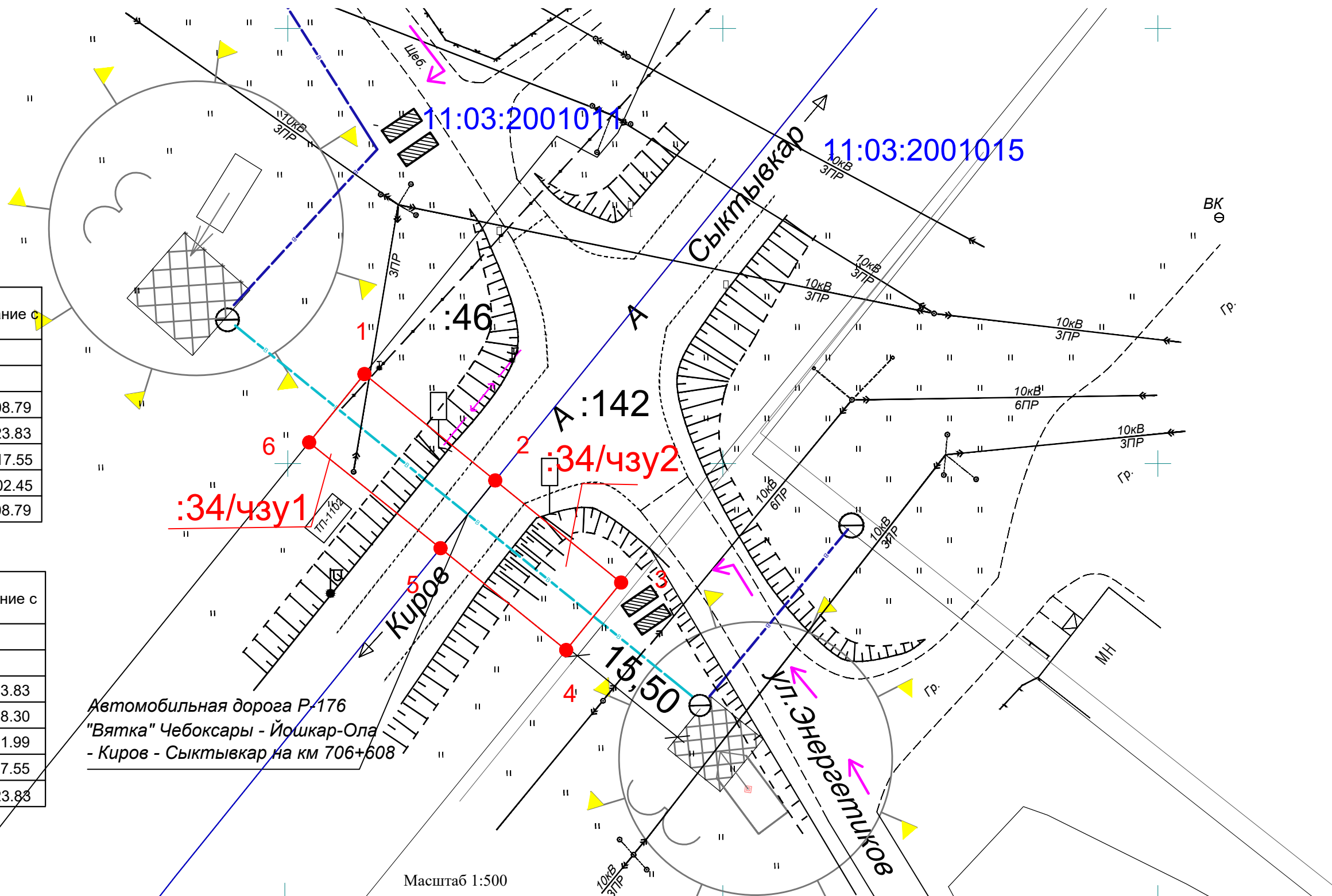
Система координат МСК 11 4 зона

Каталог координат

Площадь части земельного участка КН11:03:0000000:34/чзу1 вх. в единое землепользование с КН 11:03:2001011:46 - 194 м ²		
Обозначение характерных точек границ	Координаты, м	
	X	Y
1	561810.27	4403908.79
2	561798.04	4403923.83
5	561790.26	4403917.55
6	561802.43	4403902.45
1	561810.27	4403908.79

Каталог координат








Площадь части земельного участка КН11:03:0000000:34/чзу2 вх. в единое землепользование с КН 11:03:0201015:142 - 187 м ²		
Обозначение характерных точек границ	Координаты, м	
	X	Y
2	561798.04	4403923.83
3	561786.31	4403938.30
4	561778.55	4403931.99
5	561790.26	4403917.55
2	561798.04	4403923.83



Автомобильная дорога Р-176
"Вятка" Чебоксары - Йошкар-Ола
- Киров - Сыктывкар на км 706+608

Масштаб 1:500

Условные обозначения:

-  - существующая часть границы, имеющиеся в ЕГРН сведения о которой, достаточны для определения ее местоположения;
-  - часть границы, местоположение которой определено при выполнении кадастровых работ;
-  - границы кадастрового квартала;
-  - характерная точка границы, сведения о которой позволяют однозначно определить её положение на местности
-  - кадастровый номер земельного участка
-  - кадастровый номер квартала
-  - граница водопровода